



**GOBIERNO  
DEL ESTADO**  
2024 - 2030

**Finanzas**  
Secretaría de Planeación,  
Finanzas y Administración



**POR AMOR A  
PUEBLA**

# PRIMERA SESIÓN ORDINARIA 2026



**CEiGEP**

Comité Estatal de Información Estadística  
y Geográfica del Estado de Puebla



GOBIERNO  
DEL ESTADO  
2024 - 2030

POR AMOR A  
PUEBLA



Comité Estatal de Información Estadística  
y Geográfica del Estado de Puebla

# Bienvenida



GOBIERNO  
DEL ESTADO  
2024 - 2030

POR AMOR A  
PUEBLA



Comité Estatal de Información Estadística  
y Geográfica del Estado de Puebla

# Lista de Asistencia y Verificación de Quórum Legal



**GOBIERNO  
DEL ESTADO**  
2024 - 2030

**POR AMOR A  
PUEBLA**

**CEiGEP**

Comité Estatal de Información Estadística  
y Geográfica del Estado de Puebla

# ORDEN DEL DÍA

1. Mensaje de Bienvenida.
2. Lista de Asistencia y Verificación de Quórum Legal.
3. Lectura y Aprobación del Orden del Día.
4. Exposición de Motivos de la Sesión.
5. Desahogo de los Acuerdos de la Segunda Sesión Ordinaria 2025.
6. Presentación y Aprobación del Programa Anual de Trabajo 2026 CEIGEP.
7. Presentación del Sistema Estatal de Información SEI.
8. Presentación del Código de Ética de los Integrantes del SNIEG.
9. Presentación del Sistema Integral de Distribución y Acceso de Imágenes Satelitales de Alta Resolución (SIDAISAR).
10. Asuntos generales.
11. Lectura e integración de acuerdos de la sesión.
12. Clausura de la sesión.



GOBIERNO  
DEL ESTADO  
2024 - 2030

POR AMOR A  
PUEBLA



Comité Estatal de Información Estadística  
y Geográfica del Estado de Puebla

# Exposición de Motivos



**GOBIERNO  
DEL ESTADO**  
2024 - 2030

**POR AMOR A  
PUEBLA**



Comité Estatal de Información Estadística  
y Geográfica del Estado de Puebla

# Acuerdos 2da Sesión Ordinaria



GOBIERNO  
DEL ESTADO  
2024 - 2030

POR AMOR A  
PUEBLA



Comité Estatal de Información Estadística  
y Geográfica del Estado de Puebla

- **Acuerdo Primero (CEIEG-21-01-02-25/ACU-1).** Con fundamento en lo dispuesto en los Artículos 42 y 52 de las RIOCTE, las y los integrantes del CEIGEP acordaron por unanimidad la aprobación del PEEG 2025-2030 del Comité.
- **Acuerdo Segundo (CEIEG-21-01-02-25/ACU-02).** Con fundamento en lo dispuesto en los Artículos 35, 36, 37 y 42 de las RIOCTE, las y los integrantes del CEIGEP quedan enterados del Proyecto SIAMEP, mismo que se formalizará con la firma de la minuta de acuerdos con motivo de la instrumentación del proyecto SIAMEP.
- **Acuerdo Tercero (CEIEG-21-01-02-25/ACU-03).** Con fundamento en lo dispuesto en el Artículo 25, fracción VII y 42 de las RIOCTE, las y los integrantes del CEIGEP quedan enterados de las principales características de la medición de la pobreza.



GOBIERNO  
DEL ESTADO  
2024 - 2030

POR AMOR A  
PUEBLA

 **CEiGEP**

Comité Estatal de Información Estadística  
y Geográfica del Estado de Puebla

**Acuerdo Primero (CEIEG-21-01-01-26/ACU-01).** Con fundamento en lo dispuesto en el Artículo 43, fracción III de las RIOCTE, las y los integrantes del CEIGEP quedan enterados sobre el desahogo de los acuerdos de la Segunda Sesión Ordinaria 2025.



**GOBIERNO  
DEL ESTADO**  
2024 - 2030

**POR AMOR A  
PUEBLA**



Comité Estatal de Información Estadística  
y Geográfica del Estado de Puebla

# Presentación del Programa Anual de Trabajo 2026



**GOBIERNO  
DEL ESTADO**  
2024 - 2030

**POR AMOR A  
PUEBLA**

# CEiGEP

Comité Estatal de Información Estadística  
y Geográfica del Estado de Puebla



# PROGRAMA ANUAL DE TRABAJO 2026

DEL COMITÉ ESTATAL DE INFORMACIÓN ESTADÍSTICA Y GEOGRÁFICA DE PUEBLA.



● OBJ.01		01	PROYECTO
● OBJ.02		51	PROYECTOS
● OBJ.03		01	PROYECTO
<b>TOTAL</b>		<b>53</b>	<b>PROYECTOS</b>



## OBJ.01

FORTALECER EL FUNCIONAMIENTO DEL SISTEMA ESTATAL DE INFORMACIÓN (SEI), ASÍ COMO LA OPERACIÓN DEL COMITÉ ESTATAL DE INFORMACIÓN ESTADÍSTICA Y GEOGRÁFICA DE PUEBLA (CEIGEP).

### DEPENDENCIAS PARTICIPANTES

- 1 SECRETARÍA DE PLANEACIÓN, FINANZAS Y ADMINISTRACIÓN.



## OBJ.02

FOMENTAR LA HOMOLOGACIÓN, GENERACIÓN Y DISPONIBILIDAD DE INFORMACIÓN ESTADÍSTICA Y GEOGRÁFICA DEL ÁMBITO ESTATAL Y MUNICIPAL.

### DEPENDENCIAS PARTICIPANTES

- 7 SECRETARÍA DE GOBERNACIÓN
  - 1 SECRETARÍA ANTICORRUPCIÓN Y BUEN GOBIERNO
  - 5 SECRETARÍA DE MOVILIDAD Y TRANSPORTE
  - 5 SECRETARÍA DE DESARROLLO ECONÓMICO Y TRABAJO
  - 11 SECRETARÍA DE MEDIO AMBIENTE, DESARROLLO SUSTENTABLE Y ORDENAMIENTO TERRITORIAL
  - 7 SECRETARÍA DE AGRICULTURA Y DESARROLLO RURAL
- 1 SECRETARÍA DE ARTE Y CULTURA
  - 1 SECRETARÍA DE EDUCACIÓN
  - 1 SECRETARÍA DE SALUD
  - 1 SECRETARÍA DE LAS MUJERES
  - 1 SECRETARÍA DE SEGURIDAD PÚBLICA
  - 1 SECRETARÍA DE INFRAESTRUCTURA
  - 1 SECRETARÍA DE CIENCIA, HUMANIDADES, TECNOLOGÍA E INNOVACIÓN
  - 4 SECRETARÍA DE PLANEACIÓN, FINANZAS Y ADMINISTRACIÓN
  - 4 INEGI



## OBJ.03

PROMOVER LAS CAPACIDADES DEL PERSONAL EN MATERIA DE ESTADÍSTICA Y GEOGRAFÍA DE LA ADMINISTRACIÓN PÚBLICA ESTATAL.

### DEPENDENCIAS PARTICIPANTES

- 1 SECRETARÍA DE PLANEACIÓN, FINANZAS Y ADMINISTRACIÓN.



GOBIERNO  
DEL ESTADO  
2024 - 2030

POR AMOR A  
PUEBLA



Comité Estatal de Información Estadística  
y Geográfica del Estado de Puebla

# Aprobación del Programa Anual de Trabajo 2026

**Acuerdo Segundo (CEIEG-21-01-01-26/ACU-02):** Con fundamentos en los artículos 25 fracción II y 26 fracción VII de las RIOCTE, las y los integrantes del CEiGEP aprueban el Programa Anual de Trabajo 2026, el cual será publicado en la página del CEiGEP, [www.ceigep.puebla.gob.mx](http://www.ceigep.puebla.gob.mx).

# Sistema Estatal de Información (SEI)

## Propuesta de reconfiguración



**PUEBLA**  
Gobierno del Estado  
2 0 2 4 - 2 0 3 0

**Finanzas**  
Secretaría de Planeación,  
Finanzas y Administración

*en* **Pensar Grande**

POR **AMOR**A  
**PUEBLA**



# Reconfigurar el SEI es transformar la gestión pública

El SEI busca trascender su función como instrumento de captación, procesamiento y difusión de la información estadística y geográfica,

para constituirse como

**Modelo de gobernanza de datos**, que articula la producción, integración y uso de la información pública, orientándola a la generación de conocimiento para la toma de decisiones estratégicas y a la atención de problemas prioritarios del Estado.



GOBIERNO  
DEL ESTADO  
2024 - 2030

POR AMOR A  
PUEBLA



GOBIERNO  
DEL ESTADO  
2024 - 2030

POR AMOR A  
PUEBLA



Comité Estatal de Información Estadística  
y Geográfica del Estado de Puebla

# Sistema Estatal de Información (SEI)

**Acuerdo Tercero (CEIEG-21-01-01-26/ACU-03):** Con fundamentos en los artículos 8 fracción I, 11 fracción I, 15 fracción II, 16 y 17 de los Lineamientos para la Operación del Sistema Estatal de Información, las y los integrantes del CEIGEP quedan enterados de la reconfiguración del Sistema Estatal de Información, [www.ceigep.puebla.gob.mx](http://www.ceigep.puebla.gob.mx).



# Código de Ética para los integrantes del SNIEG

---

MAYO 2026



# Objetivo

---

Difundir los estándares de conducta establecidos en el Código de Ética entre los integrantes del CEIGEP, a fin de promover su aplicación en las actividades de generación de información estadística y geográfica.

# 1. Marco Jurídico



## Artículo 7

(...)

El Instituto expedirá un **código de ética que regule los estándares de conducta a los que deberá apegarse todo aquél que realice Actividades Estadísticas y Geográficas**, incluyendo al propio Instituto. El código de ética se pondrá a disposición del público a través de Internet.



## Artículo 55

El Instituto, en su calidad de unidad central coordinadora del Sistema, tendrá las funciones siguientes:

I. Normar y coordinar el Sistema, así como fomentar las acciones que permitan mantener su operación eficiente;

II. Normar y coordinar las Actividades que lleven a cabo las Unidades, **tomando en cuenta los estándares nacionales e internacionales, así como las mejores prácticas en la materia;**

(...)



LEY DEL SISTEMA NACIONAL DE INFORMACIÓN ESTADÍSTICA Y GEOGRÁFICA

CÁMARA DE DIPUTADOS DEL H. CONGRESO DE LA UNIÓN  
Secretaría General  
Secretaría de Servicios Parlamentarios

Última Reforma DOF 14-11-2025

LEY DEL SISTEMA NACIONAL DE INFORMACIÓN ESTADÍSTICA Y GEOGRÁFICA

Nueva Ley publicada en el Diario Oficial de la Federación el 16 de abril de 2008

TEXTO VIGENTE  
Última reforma publicada DOF 14-11-2025

## 2. Estándares de conducta del Código de Ética



- **Respeto:** derechos, libertades y cualidades inherentes a la condición humana.
- **Igualdad:** no discriminación a persona alguna, informante o usuario.
- **Cooperación:** trabajo colaborativo a nivel nacional e internacional
- **Legalidad:** actuar de acuerdo al marco regulatorio vigente.
- **Honradez:** actuar con verdad y con rectitud.
- **Independencia:** libre de presiones de grupos de interés.
- **Eficiencia:** uso óptimo de recursos.
- **Rendición de cuentas:** justificar decisiones con apego a la normatividad.

## 2. Estándares de conducta del Código de Ética



Información



Desempeño

- **Buen uso de la información:** Utilizar los datos que proporcionen los informantes conforme a las disposiciones legales.
- **Confidencialidad:** asegurar la privacidad del informante.
- **Objetividad:** reflejar la realidad
- **Aprendizaje:** Hacer propios y compartir conocimientos, habilidades y experiencias.
- **Profesionalismo:** confiabilidad técnica, evitar orientación de resultados predeterminados.
- **Compromiso:** espíritu de servicio
- **Responsabilidad:** Responder a las acciones emprendidas.

### 3. Sitio de consulta del Código de Ética

El Código de ética para los integrantes del SNIEG se puede consultar en el Sistema de Compilación Normativa / normativa vigente / de coordinación.



The screenshot shows the website interface for the Sistema Nacional de Información Estadística y Geográfica (SNIEG). The main navigation bar includes 'El SNIEG', 'Consejo Consultivo Nacional', 'Subsistemas Nacionales de Información', and 'INEGI como Unidad Central Coordinadora'. A search bar is located on the right. The main content area is titled 'Normativa vigente' and contains a paragraph explaining that it contains the latest versions of all 'Disposiciones Normativas' issued by the Junta de Gobierno del INEGI. Below the text are three buttons: 'De Coordinación', 'Técnica Estadística', and 'Técnica Geográfica'. On the right side, there is a sidebar with various menu items, including 'Información de Interés Nacional', 'Sistema de Compilación Normativa', 'Programas del SNIEG', and 'Registros Nacionales de Información'.



# Sistema Integral de Distribución y Acceso de Imágenes Satelitales de Alta Resolución (SIDAISAR)



Mayo 2026

# Objetivo



Dar a conocer a los integrantes del CEIGEP el Sistema Integral de Distribución y Acceso de Imágenes Satelitales de Alta Resolución, con la finalidad de proporcionar una herramienta que brinde información para la implementación o apoyo de proyectos institucionales, para la toma de decisiones.



## TEMAS

1. Características del SIDAISAR
2. Instituciones que pueden utilizarlo
3. SIDAISER en proyectos institucionales
4. Dirección electrónica de registro al SIDAISAR

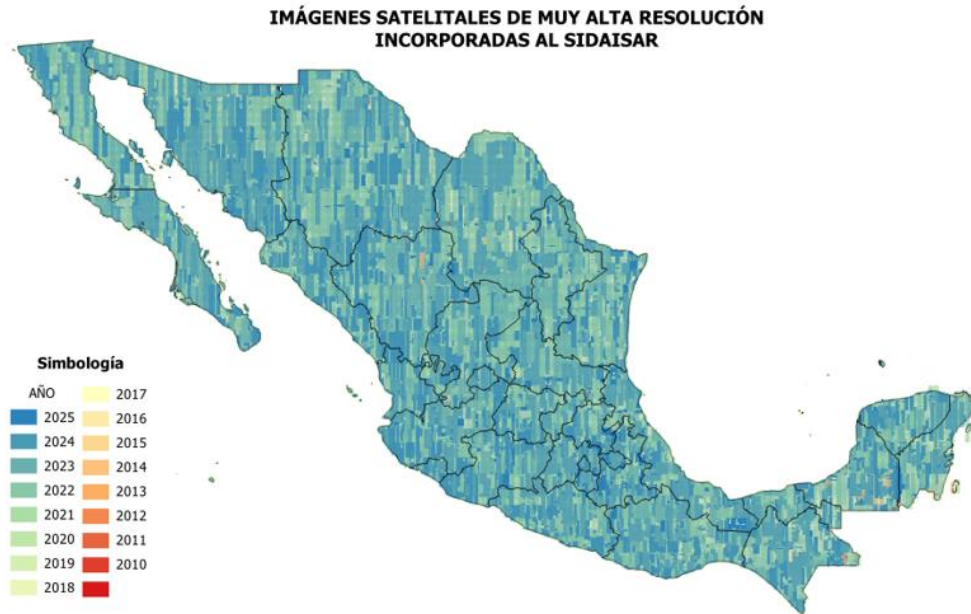
## TEMA 1

---

# Características del SIDAISAR

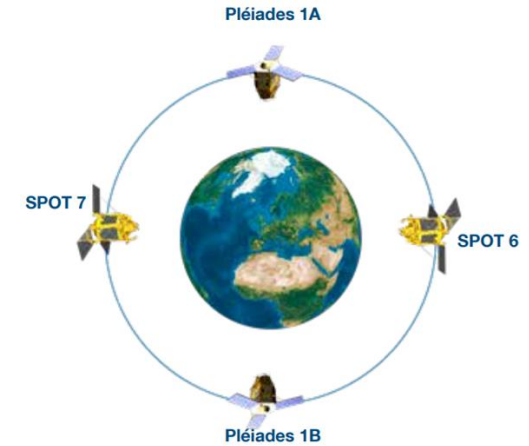


# Imágenes que componen el mosaico nacional



Se utilizan más de 300 mil imágenes satelitales de alta resolución ortorrectificadas en color visible (RGB).

- GeoEye (50 cm)
- QuickBird (60 cm)
- WorldView 1 y 2 (50 cm)
- WorldView 3 y 4 (30 cm)
- Pléiades 1A y 1B (50 cm)
- Pléiades NEO (30 cm)



El 80% son imágenes con fecha de toma entre 2020 y 2025.



Se actualiza mensualmente. Las descargas de 2026 se estarán incorporando al SIDAISAR.

# Beneficios que ofrece el SIDAISAR

✓ Registro y seguimiento de solicitudes en línea.

**01**

Acceso rápido a imágenes satelitales de alta resolución

**02**

Alta resolución (30-60 cm). Exactitud posicional 3.5 a 10 m.

**03**

Compatibles con Sistemas de Información Geográfica

**05**

Registro y seguimiento de solicitudes en línea

**04**

Información confiable y estandarizada



# Visualización de capas en SIG

The screenshot displays the QGIS interface with a map of an urban area. A red rectangle highlights a specific parcel. The 'Resultados de la identificación' (Identification Results) panel on the right provides detailed metadata for the selected object.

Objeto espacial	Valor
sidaisar_nacional_info	
codigo	O2486884
(Derivado)	
(coordenada X pinchada)	-102.282844°
(coordenada Y pinchada)	21.85725°
Área (Elipsoidal — EPSG...	10758042.808961 m <sup>2</sup>
ID del objeto espacial	170094
Número del vértice más ...	2
Perimeter (Elipsoidal — ...	13565.851316 m
Perimetro (Cartesiano)	0.127982 grados
Vértice más cercano X	-102.283883°
Vértice más cercano Y	21.857842°
Vértices	7
X más cercana	-102.282844°
Y más cercana	21.857842°
Área (Cartesiana)	0.000940 grados <sup>2</sup>
(Acciones)	
Ver formulario del objeto espacial	
codigo	O2486884
imagen	SGE0120230612F6667P_R10C1.sid
datum	WGS84
latitud	21.86599503455
longitud	-102.2936597329
nubosidad	0
modo_toma	Monoscópica
tipo_prod	Fusionada (3 bandas)
satelite	GeoEye-1
id_franja	1050010034535F00
niv_proc	Orto
der_uso	Sólo para uso interno del INEGI
ang_elev	71.265656
resol_esp	0.40
resol_rad	11 Bits
folio_ent	ALTA_RESOL_SECUREWATCH_05072023_809
propiet	INEGI
observacio	Sin observación
tipo	Nueva
fecha_toma	2023-06-12
proyeccion	Geográficas
elipsoide	WGS84
estado	Aguascalientes
ang_nadir	12.411041
area	43.529

## TEMA 2

---

# Instituciones que pueden utilizarlo



# Instituciones autorizadas: Unidades del Estado



Se consideran **Unidades del Estado** las descritas en la LSNIEG.

- Áreas administrativas conformadas por:
  - a) Las dependencias y entidades de la Administración Pública Federal, incluyendo las de la Presidencia de la República y de la Fiscalía General de la República;
  - b) Los poderes Legislativo y Judicial de la Federación;
  - c) Las entidades federativas, los municipios y las demarcaciones territoriales de la Ciudad de México.
  - d) Los Organismos Constitucionales Autónomos, y
  - e) Los Tribunales Administrativos Federales.



Además de las instancias del **sector académico y de investigación** sin fines de lucro.

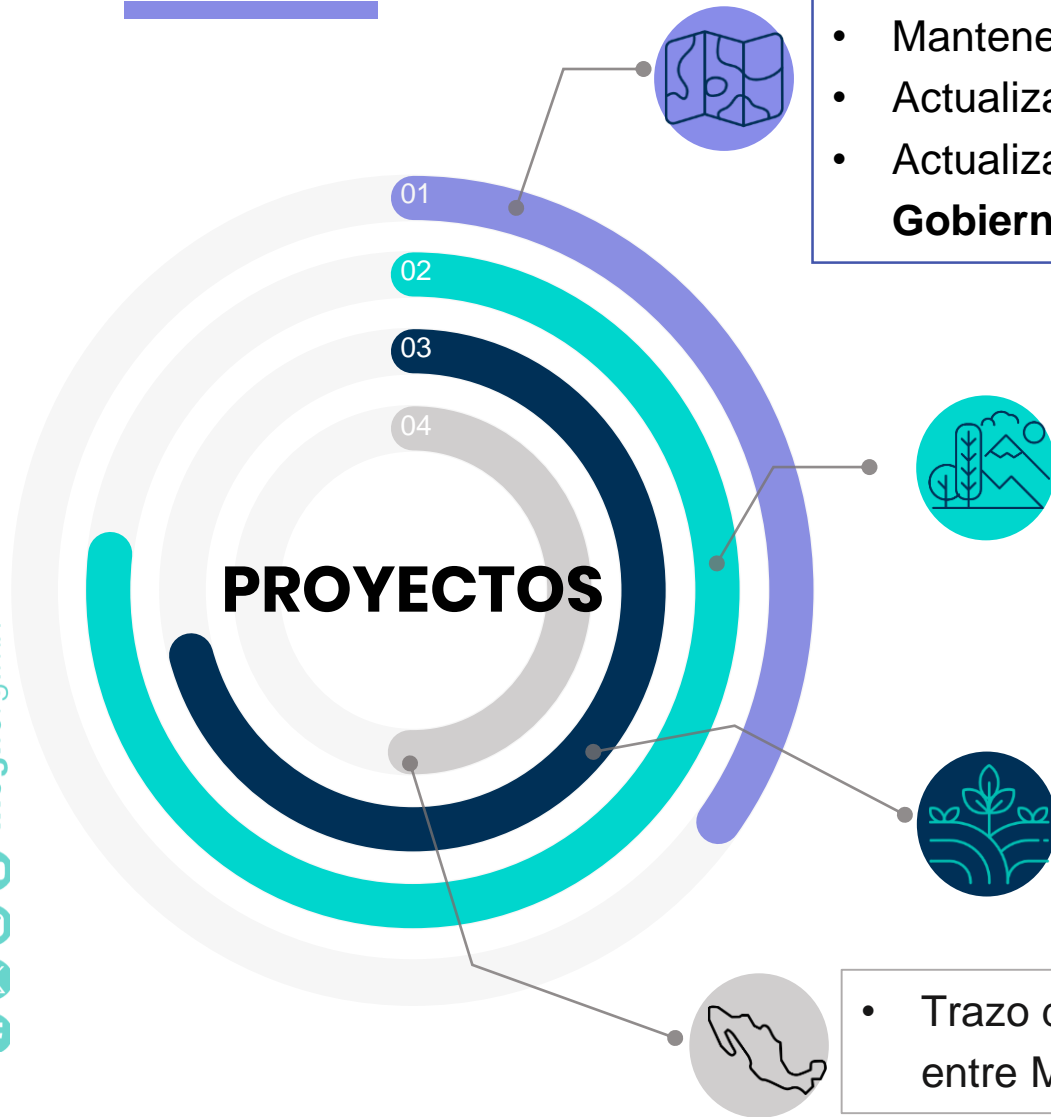
Que cuenten con atribuciones para desarrollar **Actividades Estadísticas y Geográficas** o que cuenten con registros administrativos que permitan obtener **Información de Interés Nacional**.

## TEMA 3

---

# SIDAISAR en proyectos institucionales

# SIDAISAR en Proyectos de las UE



- Mantener actualizada la cartografía electoral del país (**INE**).
- Actualización Cartográfica del Marco Geográfico Electoral (**INE**).
- Actualización de la base catastral Municipal-Estatal (**ICRESON, Gobiernos Municipales, Gobiernos Estatales**).

- Análisis de coberturas de suelos y agua (**SEMARNAT**).
- Generar nueva información para la integración al Sistema Nacional de Medio Ambiente y Recursos Naturales (**SEMARNAT**).
- Estimación de Índice de Biodiversidad Urbana (**CONABIO**).
- Generación y monitoreo de cobertura Forestal (**CONAFOR**).

- Monitoreo de predios de productores derechohabientes del programa producción para el bienestar (**AGRICULTURA**).

- Trazo de la línea divisoria internacional entre México y Estados Unidos (**CILA**)

## TEMA 4

---

# Dirección electrónica de registro

Registro en línea para solicitar acceso: <https://gaia.inegi.org.mx/app/geo2/sidaisar/>

## Sistema Integral de Distribución y Acceso de Imágenes Satelitales de Alta Resolución (SIDAISAR)



Herramienta diseñada para las Unidades del Estado que facilita el acceso a imágenes de alta resolución espacial del territorio nacional, adquiridas por el INEGI. Incluye un servicio de imágenes que utiliza las especificaciones del Web Map Tile Service (WMTS), facilitando la visualización de las imágenes junto con sus metadatos.

### Iniciar sesión

Correo electrónico:

Contraseña:

Entrar



### ¿No cuentas con tu registro?

Si perteneces a alguna de las dependencias o instituciones autorizadas, ingresa tu solicitud como usuario autorizado para continuar con el registro.

Instituciones autorizadas:

¡Regístrate aquí!

[¿Cómo registrarte?](#)

**Nota:** Si la institución a la que pertenece no se encuentra en la lista anterior, solicita su inclusión por correo al Mtro. Víctor Hugo López Vázquez ([victor.lopezv@inegi.org.mx](mailto:victor.lopezv@inegi.org.mx)).



### ¿Olvidaste tu contraseña?

Por favor introduce tu cuenta de tu correo electrónico.

Recuperar contraseña

## Datos de contacto

### Coordinación Estatal Puebla

Mario D. Gómez Soberón  
Coordinador Estatal Puebla  
Teléfono: Tel:2222235629, Ext:324401,  
Tel:2222235630, Ext:324400,  
Correo electrónico: [mario.gomez@inegi.org.mx](mailto:mario.gomez@inegi.org.mx)

Martha Nava Ahuactzin  
Jefe de Departamento de Comité Estatal Puebla  
Teléfono/Extensión: Tel:2222235610,  
Ext:324423,  
Correo electrónico: [martha.nava@inegi.org.mx](mailto:martha.nava@inegi.org.mx)

### Oficinas Centrales

Víctor Hugo López Vázquez  
Director de Tratamiento de Imágenes  
Teléfono: Tel:4499105300, Ext:312975.  
Correo electrónico: [victor.lopezv@inegi.org.mx](mailto:victor.lopezv@inegi.org.mx)

Lilia Lizbeth Bastida Ortiz  
Jefa de Departamento de Planeación de  
Imágenes  
Teléfono: Tel:4499105300, Ext:312065  
Correo electrónico: [lilia.bastida@inegi.org.mx](mailto:lilia.bastida@inegi.org.mx)



GOBIERNO  
DEL ESTADO  
2024 - 2030

POR AMOR A  
PUEBLA



Comité Estatal de Información Estadística  
y Geográfica del Estado de Puebla

## Código de Ética para los integrantes del SNIEG y Sistema Integral de Distribución y Acceso de Imágenes Satelitales de Alta Resolución (SIDAISAR)

**Acuerdo Cuarto (CEIEG-21-01-01-26/ACU-04):**  
Con fundamento en el artículo 4 de las RIOCTE, las y los integrantes del CEiGEP quedan enterados del Código de Ética para los integrantes del SNIEG y del Sistema Integral de Distribución y Acceso de Imágenes Satelitales de Alta Resolución (SIDAISAR).



**GOBIERNO  
DEL ESTADO**  
2024 - 2030

**POR AMOR A  
PUEBLA**



Comité Estatal de Información Estadística  
y Geográfica del Estado de Puebla

## Asuntos Generales



GOBIERNO  
DEL ESTADO  
2024 - 2030

POR AMOR A  
PUEBLA



Comité Estatal de Información Estadística  
y Geográfica del Estado de Puebla

## Lectura e integración de los acuerdos de la sesión

**Acuerdo Primero (CEIEG-21-01-01-26/ACU-01).** Con fundamento en lo dispuesto en el Artículo 43, fracción III de las RIOCTE, las y los integrantes del CEIGEP quedan enterados sobre el desahogo de los acuerdos de la Segunda Sesión Ordinaria 2025.

**Acuerdo Segundo (CEIEG-21-01-01-26/ACU-02):** Con fundamentos en los artículos 25 fracción II y 26 fracción VII de las RIOCTE, las y los integrantes del CEIGEP aprueban el Programa Anual de Trabajo 2026, el cual será publicado en la página del CEIGEP, [www.ceigep.puebla.gob.mx](http://www.ceigep.puebla.gob.mx).

**Acuerdo Tercero (CEIEG-21-01-01-26/ACU-03):** Con fundamentos en los artículos 8 fracción I, 11 fracción I, 15 fracción II, 16 y 17 de los Lineamientos para la Operación del Sistema Estatal de Información, las y los integrantes del CEIGEP quedan enterados de la reconfiguración del Sistema Estatal de Información, [www.ceigep.puebla.gob.mx](http://www.ceigep.puebla.gob.mx).

**Acuerdo Cuarto (CEIEG-21-01-01-26/ACU-04):** Con fundamento en el artículo 4 de las RIOCTE, las y los integrantes del CEIGEP quedan enterados del Código de Ética para los integrantes del SNIEG y del Sistema Integral de Distribución y Acceso de Imágenes Satelitales de Alta Resolución (SIDAISAR).



**GOBIERNO  
DEL ESTADO**  
2024 - 2030

**POR AMOR A  
PUEBLA**



Comité Estatal de Información Estadística  
y Geográfica del Estado de Puebla

# Clausura de la Sesión

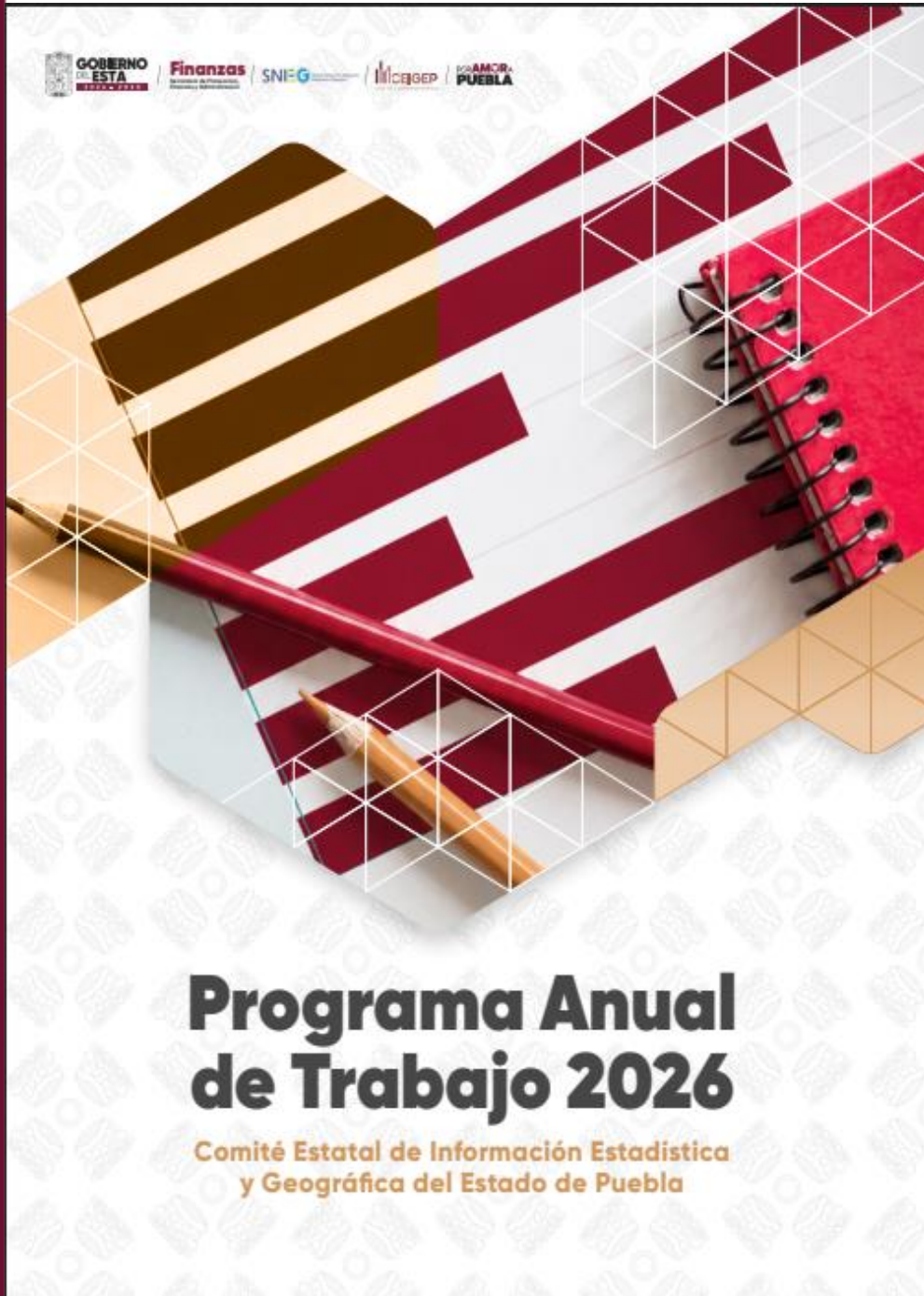


GOBIERNO  
DEL ESTADO  
2024 - 2030

POR AMOR A  
PUEBLA

**CEiGEP**

Comité Estatal de Información Estadística  
y Geográfica del Estado de Puebla





**GOBIERNO  
DEL ESTADO**  
2024 - 2030

**Finanzas**  
Secretaría de Planeación,  
Finanzas y Administración



**POR AMOR A  
PUEBLA**

# CEiGEP

Comité Estatal de Información Estadística  
y Geográfica del Estado de Puebla