PUEBLA Gobierno del Estado 2024 - 2030 | Finanzas Secretaría de Planeación, Finanzas y Administración | POR AMOR A PUEBLA | Pensar en Grande | INEGI

Segunda Sesión Ordinaria 2025

Comité Estatal de Información Estadística y Geográfica del Estado de Puebla

2

Bienvenida

3

Lista de Asistencia y Verificación de Quórum Legal

PUEBLA Gobierno del Estado 2024 - 2030 | Finanzas Secretaría de Planeación, Finanzas y Administración | POR AMOR A PUEBLA | Pensar en Grande | INEGI

4

Lectura y Aprobación del Orden del Día

Orden del día

1. Recepción de Invitados
2. Palabras de Bienvenida
3. Lista de Asistencia y Verificación del Quórum Legal
4. Lectura y Aprobación del Orden del Día
5. Presentación y Aprobación del PEEG 2025-2030
6. Presentación del Grupo de Trabajo del Proyecto “Sistema de Información Ambiental del Estado de Puebla” (SIAMEP)
7. Medición de Pobreza
8. Integración y Lectura de Acuerdos de la Sesión
9. Clausura de la Sesión

5

Presentación y Aprobación del PEEG 2025-2030

¿Qué es el PEEG?

- El PEEG 2025-2030, es el programa de trabajo de mediano plazo del CEIGEP.

- Concentra de forma metódica y jerarquizada los proyectos y actividades estadísticos y geográficos que serán ejecutados por las dependencias y entidades de la Administración Pública del estado de Puebla.

Marco Normativo y Legal

Artículos **8**, **31** y **32** de la Ley del Sistema Nacional de Información Estadística y Geográfica (LSNIEG)

Artículo **33** fracción XLVI de la Ley Orgánica de la Administración Pública del Estado de Puebla.

Artículo **8** fracción XI de la Ley de Planeación para el Desarrollo del Estado de Puebla.

Artículo **4** y **52** de las Reglas para la integración y operación de los Comités Técnicos Especializados de los Subsistemas Nacionales de Información (RIOCTE)

Diagnóstico del Programa Estatal de Estadística y Geografía (PEEG) 2025-2030 (Antecedentes)

Para el desarrollo del diagnóstico se realizaron las siguientes actividades.

- Se identificó en las 17 dependencias que conforman la Administración Pública Estatal, las **Unidades Estadísticas** que generan información, así como su estructura organizacional, áreas especializadas y personal destinado al desarrollo de **actividades estadísticas y geográficas.**

- En el mes de agosto del presente año, se solicitó a las 17 dependencias de la Administración Pública Estatal información sobre sus **Actividades y Proyectos** estadísticos y/o geográficos.

- Se analizó y procesó la **Oferta y Demanda** de información en materia estadística y geográfica que proporcionaron las dependencias.

Actividades de información estadística y geográfica desarrolladas en la entidad

Información geográfica

- Biblioteca de mapas
- Geoportal del Sistema Estatal de Información (SEI)
- Sistema de Georreferenciación de Obra Pública
- Sistema de Madres Adolescentes con Hijos Nacidos Vivos

Boletines e Infografías

Información estadística

- Fichas Regionales y Municipales
- Censo Nacional de Gobiernos Municipales y Demarcaciones Territoriales de la Ciudad de México
- Censo de Población 2020
- México en Cifras
- Histórico del Anuario
- Estadístico, Informes y documentos de Gobierno Puebla

Oferta de información

Información laboral y económica

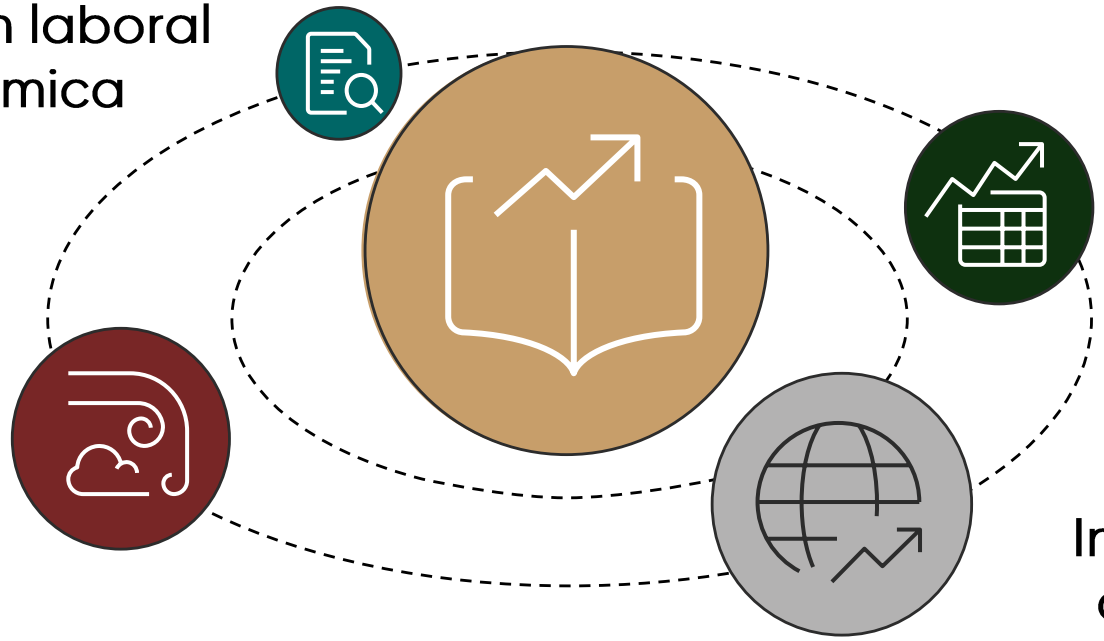

Información estadística institucional y sectorial que generan las Unidades Administrativas del Sector Salud.

Reportes estatales de monitoreo atmosférico

Información Estadística del Sector Turismo de México (DataTur)

Demanda de información

Identificación y análisis del incremento en el valor de la producción desagregado con los siguientes datos:

- Por subsector
- Actividad productiva

Fortalecer el Sistema Electrónico DeclaraNet

Desarrollar un centro de monitoreo que funcione como servicio auxiliar de interés público para la planeación de los servicios de transporte en sus diferentes modalidades

Generar información estadística por región y municipio

Objetivos, en congruencia con el Plan Estatal de Desarrollo y con los documentos programáticos del SNIEG

El Programa Estatal de Estadística y Geografía 2025 - 2030 guarda congruencia con el

Plan Estatal de Desarrollo 2024 - 2030; esto se logró con la alineación de los 6 ejes que contiene dicho instrumento.

Objetivos del PEEG	PED 2024 - 2030					
	Ejes u homólogo					
	1. Humanismo con bienestar	2. Prosperidad y estabilidad económica	3. Estado de derecho, seguridad y justicia	4. Desarrollo urbano y crecimiento sostenible	5. Gobierno transformador y de resultados	Eje transversal. Por amor a Puebla
1. Fortalecer el funcionamiento del Sistema Estatal de Información (SEI), así como la operación del Comité Estatal de Información Estadística y Geográfica de Puebla (CEIGEP).					*	*
2. Fomentar la homologación, generación y disponibilidad de información estadística y geográfica del ambito estatal y municipal.			*	*	*	*
3. Promover las capacidades del personal en materia de Estadística y geografía de la Administración Pública estatal.			*	*	*	*

Programa Estatal de Estadística y Geografía 2025-2030 también se alinea con el Programa Estratégico del SNIEG 2022-2046 y con el Programa Nacional de Estadística y Geografía 2025-2030.

Objetivos del PEEG	Alineación		
	PESNIEG 2022-2046		PNEG 2025-2030
	Objetivo Estratégico	Acción General	Proyecto
1. Fortalecer el funcionamiento del Sistema Estatal de Información (SEI), así como la operación del Comité Estatal de Información Estadística y Geográfica de Puebla (CEIGEP).	1	1.1	1.1.1.
2. Fomentar la homologación, generación y disponibilidad de información Estadística y Geografía del ámbito estatal y municipal.	1	1.1	1.1.1.
3. Promover las capacidades del personal en materia de Estadística y geografía de la Administración Pública estatal.	1	1.3	1.3.1.

Proyectos y actividades generales de cada objetivo

Objetivo 1

Fortalecer el funcionamiento del Sistema Estatal de Información (SEI), así como la operación del Comité Estatal de Información Estadística y Geográfica de Puebla (CEIGEP).

Proyecto 1.1

Desarrollo de mecanismos normativos en materia de información estadística y geográfica.

Actividades a desarrollar

- Revisar, actualizar y publicar el marco normativo del SEI, alineado al SNIEG, para su conocimiento y aplicación por las Dependencias, a través del portal del CEIGEP.

Proyecto 1.2

Fortalecimiento del CEIGEP.

Actividades a desarrollar :

- Elaborar y dar seguimiento al programa anual de trabajo del CEIGEP.
- Dar seguimiento a la ejecución de los proyectos registrados en los PAT.

Objetivo 2

Fomentar la homologación, generación y disponibilidad de información estadística y geográfica del ámbito estatal y municipal.

Proyecto 2.1

Promoción de instrumentos metodológicos para la homologación, la generación y la disponibilidad de datos estadísticos y geográficos.

Actividades a desarrollar :

- Impulsar el uso de registros administrativos para generar información estadística y geográfica.
- Definir y promover metodologías comunes para que las Dependencias generen información comparable.
- Mantener actualizados los registros estadísticos y geográficos.
- Clasificar, publicar y difundir información confiable para la población.

Objetivo 3

Promover las **capacidades técnicas** del personal en materia de Estadística y geográfica.

Proyecto 3.1

Impulso de conocimientos técnicos especializados

Actividades a desarrollar :

- Colaboración con instituciones académicas para la capacitación del personal en estadística y geografía.
- Capacitación en herramientas actuales de análisis, visualización y geointeligencia (Excel, Power BI/Tablean y QGIS/ArcGIS).

Proyecto 3.2

Acercamiento del uso de las tecnologías de la información en materia de información estadística y geográfica.

Actividades a desarrollar :

- Capacitación del personal en protección y uso seguro de la información a través de la Secretaría de Seguridad Pública.
- Interconexión de sistemas informáticos para facilitar el intercambio y la publicación de información estadística y geográfica.

Aprobación del PEEG 2025-2030

6

Presentación del Grupo de Trabajo del Proyecto "Sistema de Información Ambiental del Estado de Puebla" (SIAMEP)

Antecedentes

La Secretaría de Medio Ambiente, Desarrollo Sustentable y Ordenamiento Territorial **(SMADSOT)** requiere herramientas tecnológicas que fortalezcan la gestión del territorio y el análisis de datos ambientales.

En colaboración con el **Instituto Nacional de Estadística y Geografía (INEGI),** se aprovechó el software de código abierto proporcionado por dicho Instituto, para la creación de una plataforma institucional.

Objetivo del Proyecto

Implementar un sistema de información geográfica (SIG) web que permita:

- Integrar y analizar información geográfica y estadística.
- Facilitar la toma de decisiones en materia ambiental y territorial.
- Promover el uso eficiente de tecnologías geomáticas en la SMADSOT.

Inicio de Sesión

Características Principales

PUEBLA Gobierno del Estado 2024 - 2030 | Desarrollo Sustentable
Secretaría de Medio Ambiente, Desarrollo Sustentable y Ordenamiento Territorial

Plataforma de código abierto basada en tecnología del INEGI.

- Interfaz web de fácil acceso.
- Autenticación segura para uso exclusivo del personal de la SMADSOT.
- Visualización, consulta y análisis de datos geográficos.
- Publicación e integración de información ambiental, territorial y estadística.

Beneficios Institucionales

- Mejora en la eficiencia operativa y en la gestión de datos espaciales.
- Acceso centralizado a la información geográfica del Estado.
- Toma de decisiones basada en evidencia.
- Fomenta la transparencia y la colaboración interinstitucional.
- Acceso restringido mediante autenticación institucional.

Visualización del Sistema

Incluye autenticación de usuario, visor de mapas y herramientas de análisis geoespacial.

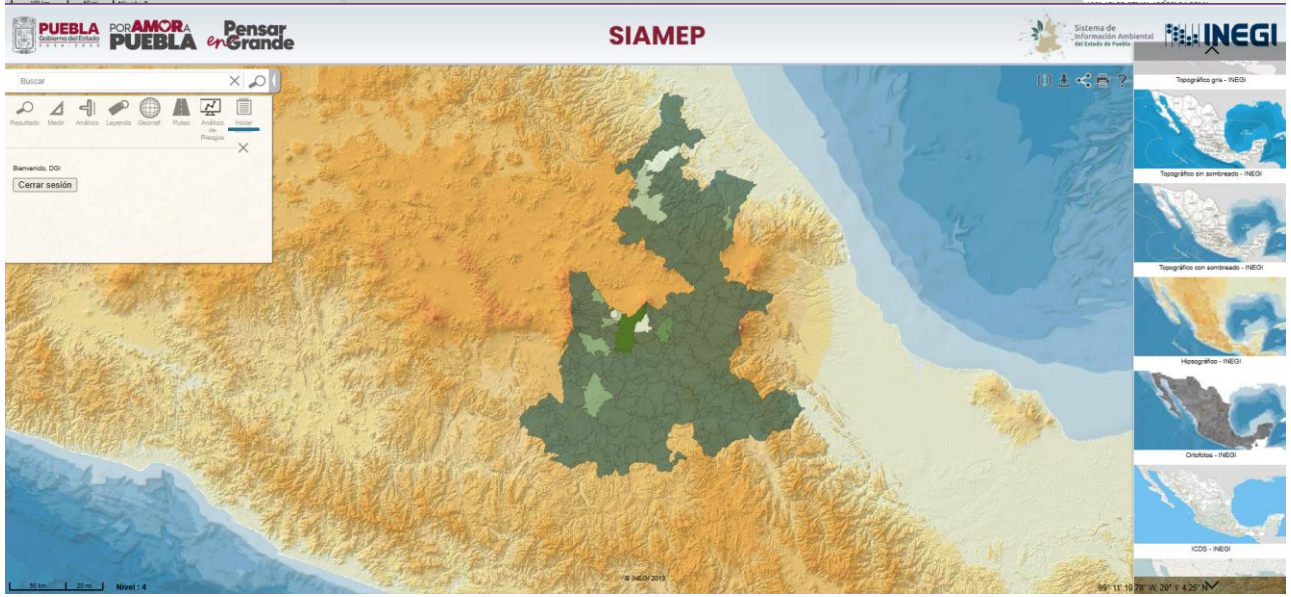

Visualización del Sistema

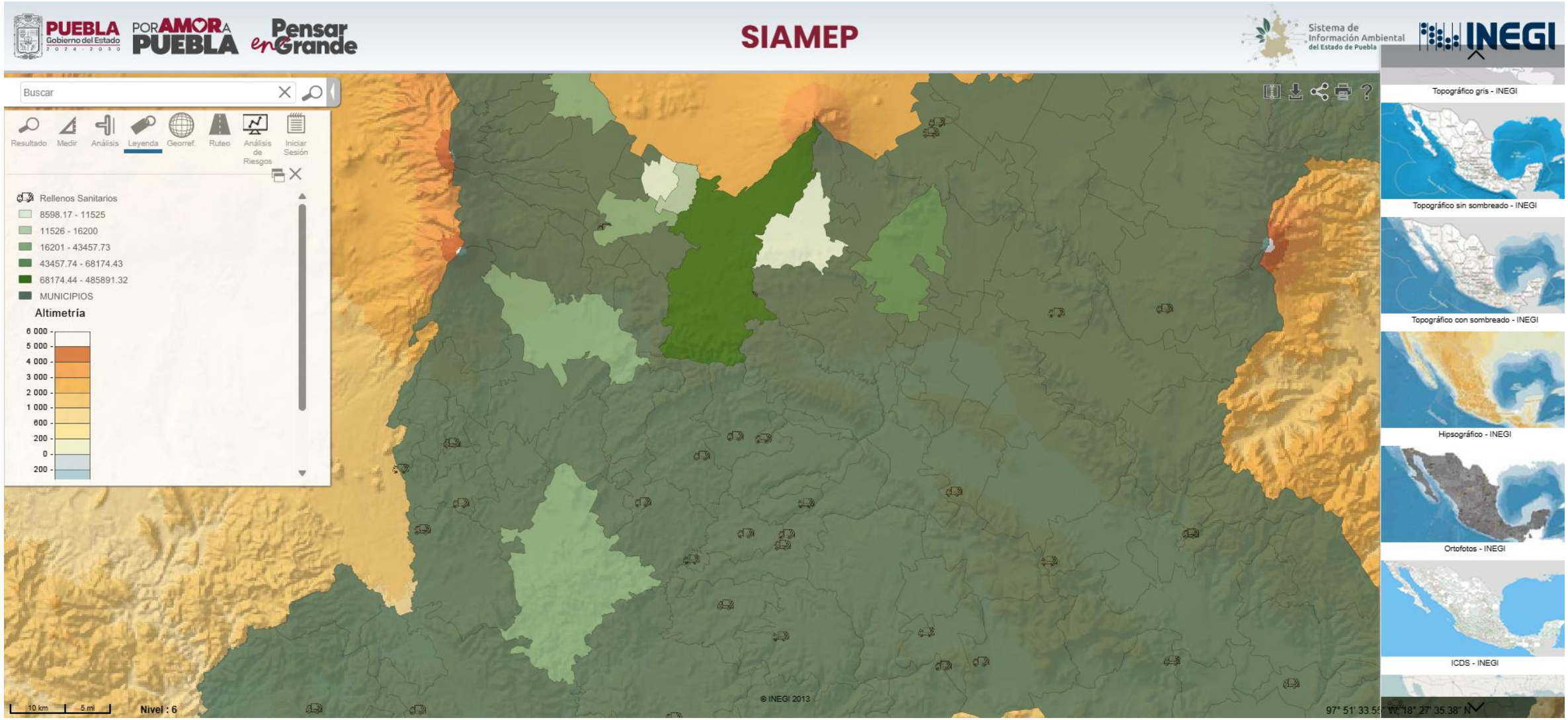

Visualización del Sistema

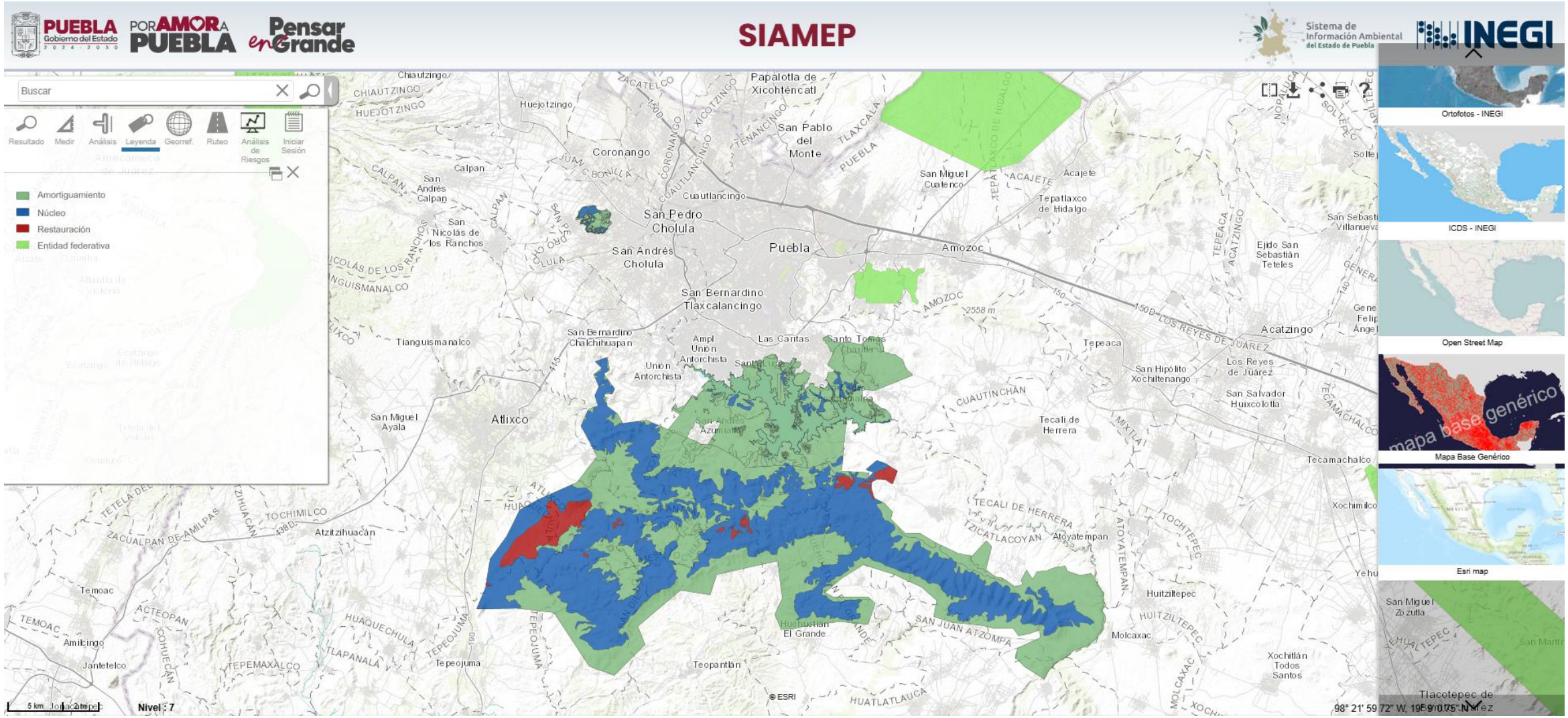

La SMADSOT consolida su compromiso con la innovación tecnológica y la gestión sustentable del territorio, a través de la adopción de soluciones geomáticas que fortalecen la planeación y el desarrollo ambiental en el Estado de Puebla.

7

Medición de Pobreza

POBREZA

MULTIDIMENSIONAL 2024

DICIEMBRE 2025

PUEBLA

INEGI

inegi.org.mx

ANTECEDENTES

INEGI

ANTECEDENTES

LEY GENERAL DE DESARROLLO SOCIAL

20/01/2004

Publicación de la Ley General de Desarrollo Social (LGDS).

METODOLOGÍA Y LINEAMIENTOS

2009 - 2010

Publicación de la metodología y de los lineamientos y criterios generales para la medición de pobreza.

SIMPLIFICACIÓN ORGÁNICA

20/12/2024

Decreto por el que se reforman, adicionan y derogan diversas disposiciones de la Constitución Política de los Estados Unidos Mexicanos, en materia de simplificación orgánica.

SE REFORMAN LEYES SECUNDARIAS

17/07/2025

Le confieren al INEGI las atribuciones de realizar la medición de pobreza y evaluación integral de la política de desarrollo social.

ENIGH 2024

30/07/2025

Publicación de los resultados de la ENIGH 2024.

POBREZA MULTIDIMENSIONAL

13/08/2025

Publicación de los resultados de la medición de la pobreza multidimensional.

inegi.org.mx

OBJETIVOS **DE LA MEDICIÓN DE LA POBREZA MULTIDIMENSIONAL, 2024**

Generar información sobre la Pobreza Multidimensional que contribuya a formular, implementar y evaluar políticas públicas orientadas a reducir la pobreza, desigualdad, el rezago social y la exclusión.

Garantizar la continuidad de la medición con base en los lineamientos, criterios metodológicos, el análisis de equivalencias e insumos vigentes desde 2008.

METODOLOGÍA
PARA LA MEDICIÓN

INEGI

LEY GENERAL DE **DESARROLLO SOCIAL**

PERIODICIDAD

- Cada dos años para las entidades federativas.
- Cada cinco años para los municipios.

ENFOQUE **MULTIDIMENSIONAL**

Bienestar económico

El **ingreso** es fundamental para la adquisición de bienes y servicios para la satisfacción de necesidades esenciales.



Derechos Sociales

Los **derechos sociales** se encuentran en la Constitución.

Este enfoque reconoce que la pobreza se asocia de manera directa con la imposibilidad de ejercer los derechos sociales.

inegi.org.mx

IDENTIFICACIÓN DE LA **POBREZA MULTIDIMENSIONAL**

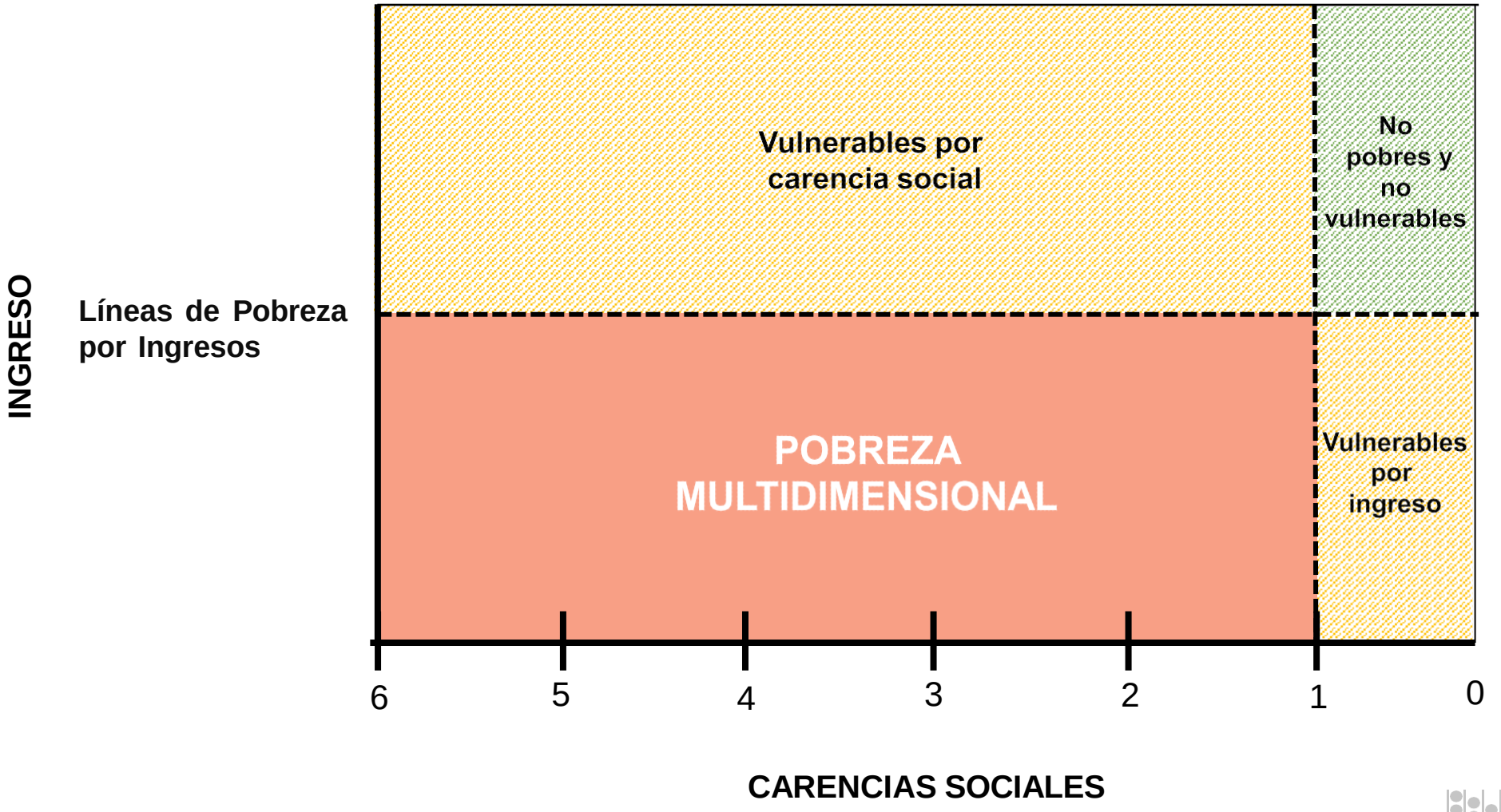

inegi.org.mx

IDENTIFICACIÓN DE LA **POBREZA MULTIDIMENSIONAL**

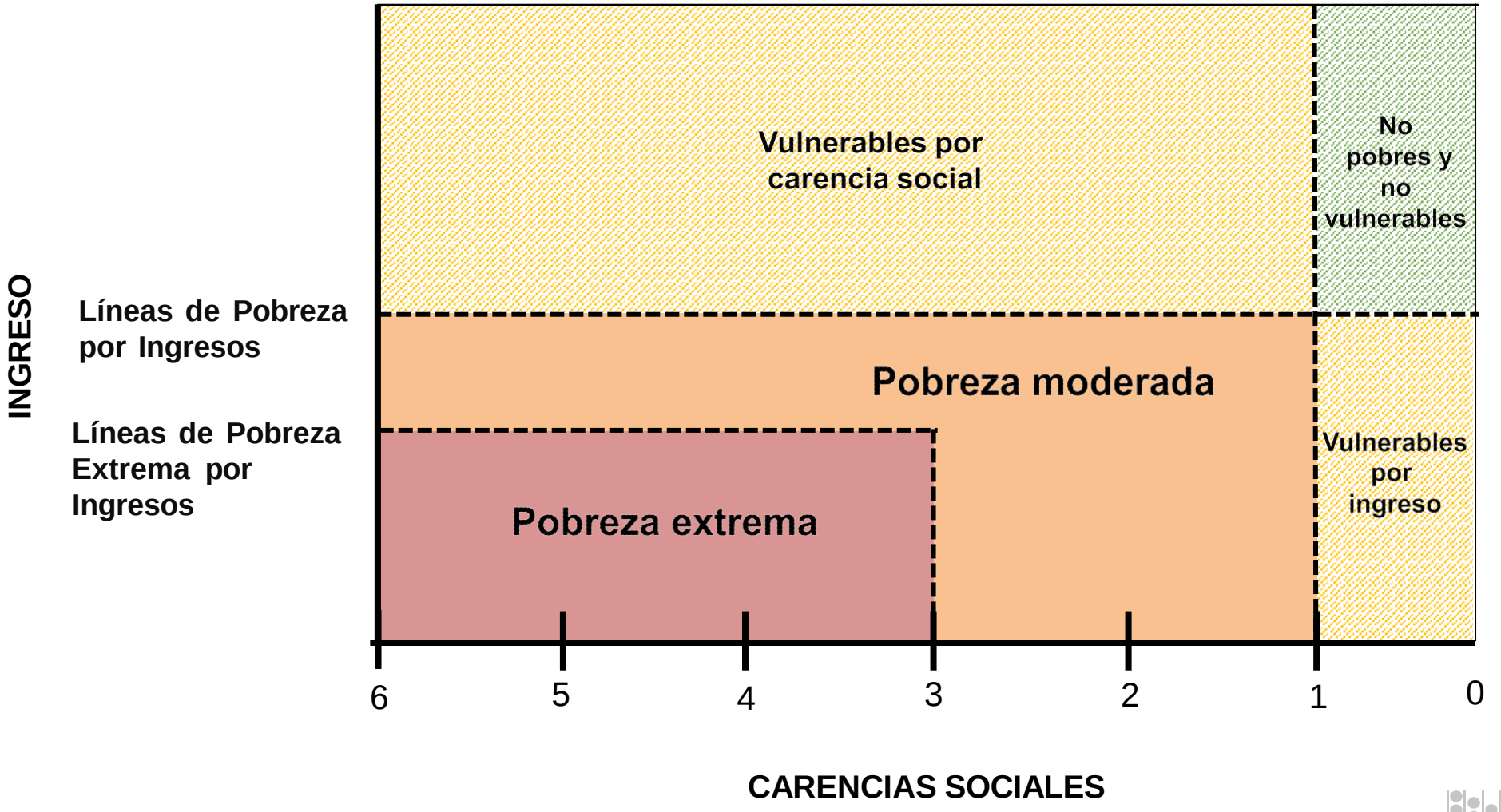

inegi.org.mx

FUENTE DE **INFORMACIÓN**

ENIGH | **Encuesta Nacional de Ingresos y Gastos de los Hogares**

- **Se publica cada dos años** y es el insumo principal para la medición de la pobreza multidimensional.
- La ENIGH proporciona un panorama estadístico del comportamiento de los ingresos y gastos de los hogares, las características de la infraestructura de su vivienda y equipamiento, así como las características ocupacionales y sociodemográficas de sus integrantes.

inegi.org.mx

RESULTADOS
DE LA MEDICIÓN 2024

INEGI

INDICADORES DE LA **POBREZA MULTIDIMENSIONAL, 2016-2024**

ESTADOS UNIDOS MEXICANOS

Indicadores	Porcentaje					Millones de personas				
	2016	2018	2020	2022	2024	2016	2018	2020	2022	2024
Pobreza										
Población en situación de pobreza	**43.2**	**41.9**	**43.9**	**36.3**	**29.6**	**52.2**	**51.9**	**55.7**	**46.8**	**38.5**
Población en situación de pobreza moderada	36	34.9	35.4	29.3	24.2	43.5	43.2	44.9	37.7	31.5
Población en situación de pobreza extrema	7.2	7	8.5	7.1	5.3	8.7	8.7	10.8	9.1	7
Población vulnerable por carencias sociales	25.3	26.4	23.7	29.4	32.2	30.5	32.7	30	37.9	41.9
Población vulnerable por ingresos	7.6	8	8.9	7.2	5.8	9.1	9.9	11.2	9.3	7.6
Población no pobre y no vulnerable	24	23.7	23.5	27.1	32.5	28.9	29.3	29.8	34.9	42.3
Privación social										
Población con al menos una carencia social	68.5	68.3	67.6	65.7	61.7	82.7	84.6	85.7	84.7	80.4
Población con al menos tres carencias sociales	20	20.2	23	24.9	20.8	24.2	25	29.2	32.1	27

Nota: Los cálculos se realizaron con la metodología del CONEVAL con la ENIGH 2024 como insumo principal.

Fuente: INEGI. Pobreza multidimensional, 2024. Cálculos con base en la información de la ENIGH 2024, utilizando la metodología del CONEVAL.
CONEVAL. Medición de la pobreza, de 2016 a 2022. https://www.coneval.org.mx/medicion/mp/paginas/ae_pobreza_2022.aspx

inegi.org.mx

INDICADORES DE LA **POBREZA MULTIDIMENSIONAL, 2016-2024**
PUEBLA

Indicador	Porcentaje					Miles de personas				
	2016	2018	2020	2022	2024	2016	2018	2020	2022	2024
Pobreza										
Población en situación de pobreza	**58.1**	**58**	**62.4**	**54**	**43.4**	**3 674.5**	**3 756.3**	**4 136.6**	**3 626.9**	**2 865**
Población en situación de pobreza moderada	50.2	49.9	49.7	42.6	36.1	3 171.5	3 231.4	3 292.2	2 861.4	2 383.8
Población en situación de pobreza extrema	8	8.1	12.7	11.4	7.3	503.1	524.9	844.3	765.5	481.2
Población vulnerable por carencias sociales	22	22.2	17.9	25.1	32.2	1 392.5	1 437.3	1 183	1 684.6	2 123
Población vulnerable por ingresos	5.6	6.3	7.5	6.7	5.8	354.3	409.6	497.5	452.2	381.4
Población no pobre y no vulnerable	14.2	13.5	12.2	14.2	18.6	900.3	872.1	808.6	950.6	1 225.5
Privación social										
Población con al menos una carencia social	80.2	80.2	80.3	79.1	75.6	5 067	5 193.6	5 319.6	5 311.5	4 988.1
Población con al menos tres carencias sociales	25.5	26.6	32.6	35	31	1 610.6	1 724.8	2 160.1	2 346.8	2 046.9

Nota: Los cálculos se realizaron con la metodología del CONEVAL con la ENIGH 2024 como insumo principal.

Fuente: INEGI. Pobreza multidimensional, 2024. Cálculos con base en la información de la ENIGH 2024, utilizando la metodología del CONEVAL.
CONEVAL. Medición de la pobreza, de 2016 a 2022. https://www.coneval.org.mx/medicion/mp/paginas/ae_pobreza_2022.aspx

inegi.org.mx

POBREZA **MULTIDIMENSIONAL, 2016-2024**
ESTADOS UNIDOS MEXICANOS

(porcentaje y millones de personas)

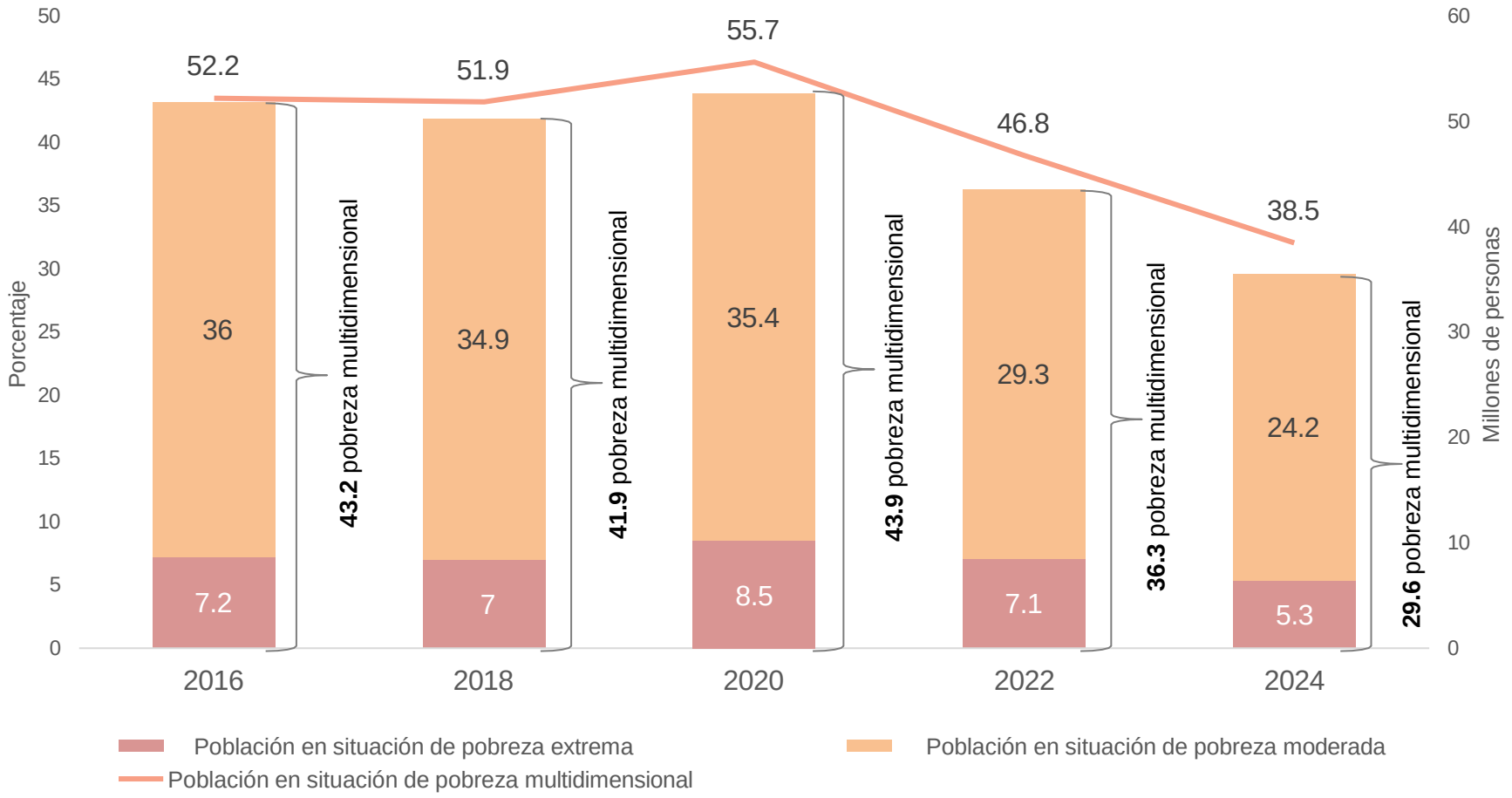

Personas en situación de **pobreza multidimensional, 2024**

38.5 millones:

- Pobreza moderada **31.5 millones**
- Pobreza extrema **7 millones**

Nota: Las cifras de este documento se presentan a un decimal y la suma de los parciales puede no resultar el total, debido al redondeo.

Fuente: INEGI. Pobreza multidimensional, 2024. Cálculos con base en la información de la ENIGH 2024, utilizando la metodología del CONEVAL. CONEVAL. Medición de la pobreza, de 2016 a 2022. https://www.coneval.org.mx/medicion/mp/paginas/ae_pobreza_2022.aspx

inegi.org.mx

POBREZA **MULTIDIMENSIONAL, 2024**

PUEBLA

(porcentaje y miles de personas)

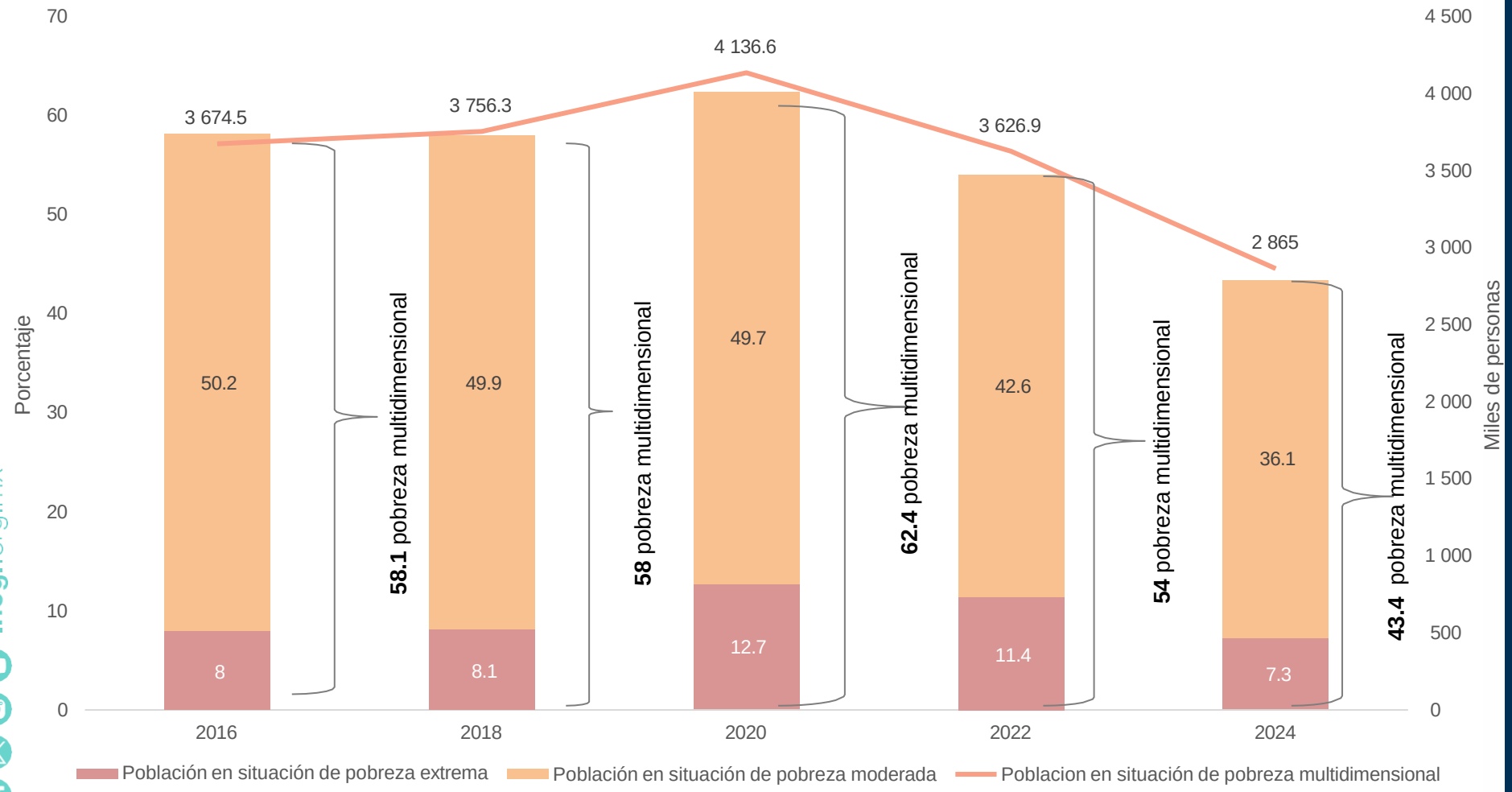

Personas en situación de **pobreza multidimensional, 2024 (miles):**

2 865

- Pobreza moderada **2 383.8**
- Pobreza extrema **481.2**

Nota: Las cifras de este documento se presentan a un decimal y la suma de los parciales puede no resultar el total, debido al redondeo.
Fuente: INEGI. Pobreza multidimensional, 2024. Cálculos con base en la información de la ENIGH 2024, utilizando la metodología del CONEVAL.

inegi.org.mx

INDICADORES DE CARENCIAS SOCIALES

- Resultados generales
- Rezago educativo
- Acceso a los servicios de salud
- Acceso a la seguridad social
- Calidad y espacios de la vivienda
- Acceso a los servicios básicos en la vivienda
- Acceso a la alimentación nutritiva y de calidad

INEGI

INDICADORES DE **CARENCIA SOCIAL, 2016-2024**

ESTADOS UNIDOS MEXICANOS

(porcentaje de la población)

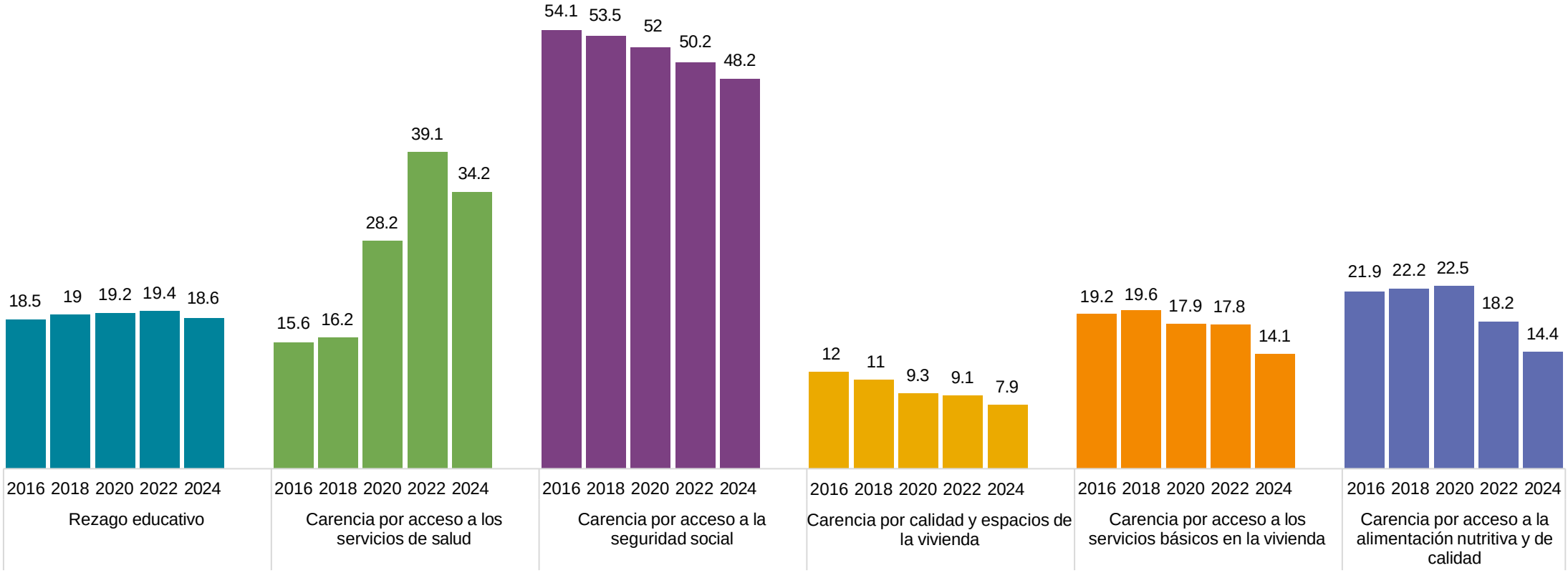

Fuente: INEGI. Pobreza multidimensional, 2024. Cálculos con base en la información de la ENIGH 2024, utilizando la metodología del CONEVAL.
CONEVAL. Medición de la pobreza, de 2016 a 2022. https://www.coneval.org.mx/medicion/mp/paginas/ae_pobreza_2022.aspx

inegi.org.mx

INDICADORES DE **CARENCIA SOCIAL, 2016-2024**

ESTADOS UNIDOS MEXICANOS

(millones de personas)

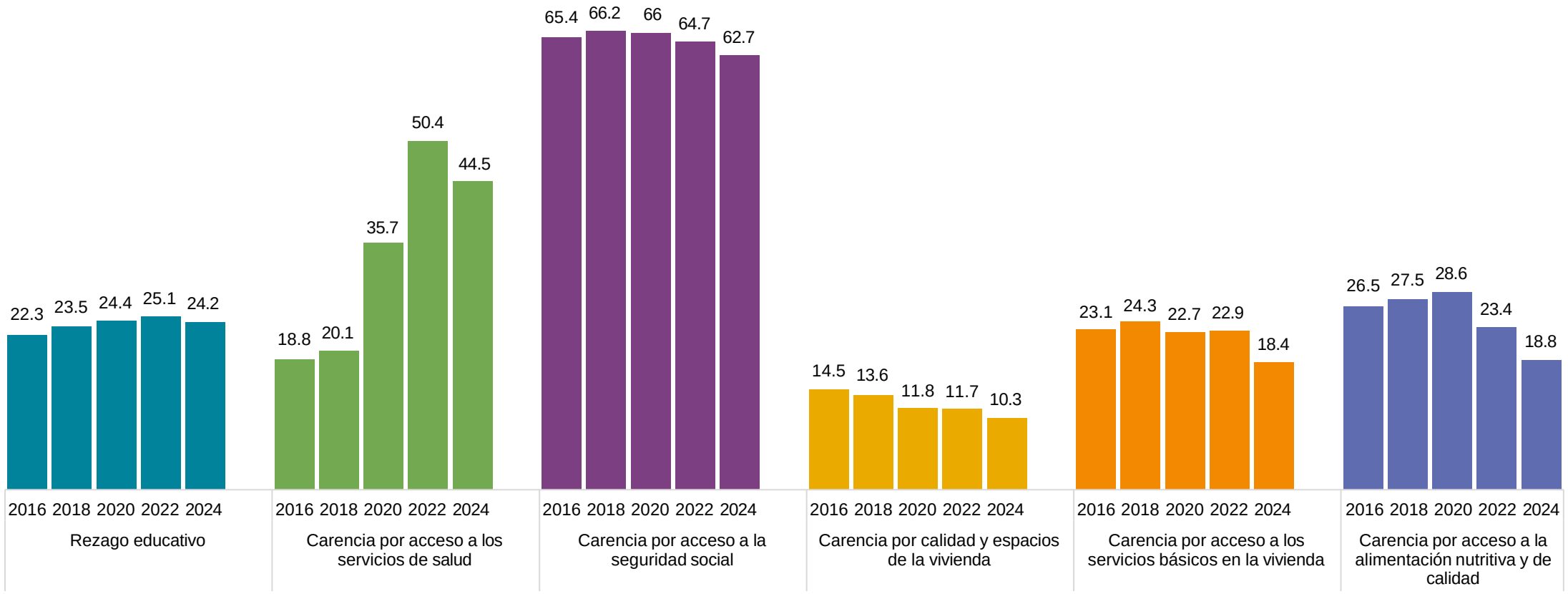

Fuente: INEGI. Pobreza multidimensional, 2024. Cálculos con base en la información de la ENIGH 2024, utilizando la metodología del CONEVAL.
CONEVAL. Medición de la pobreza, de 2016 a 2022. https://www.coneval.org.mx/medicion/mp/paginas/ae_pobreza_2022.aspx

inegi.org.mx

INDICADORES DE **CARENCIA SOCIAL, 2016-2024**

PUEBLA

(porcentaje de la población)

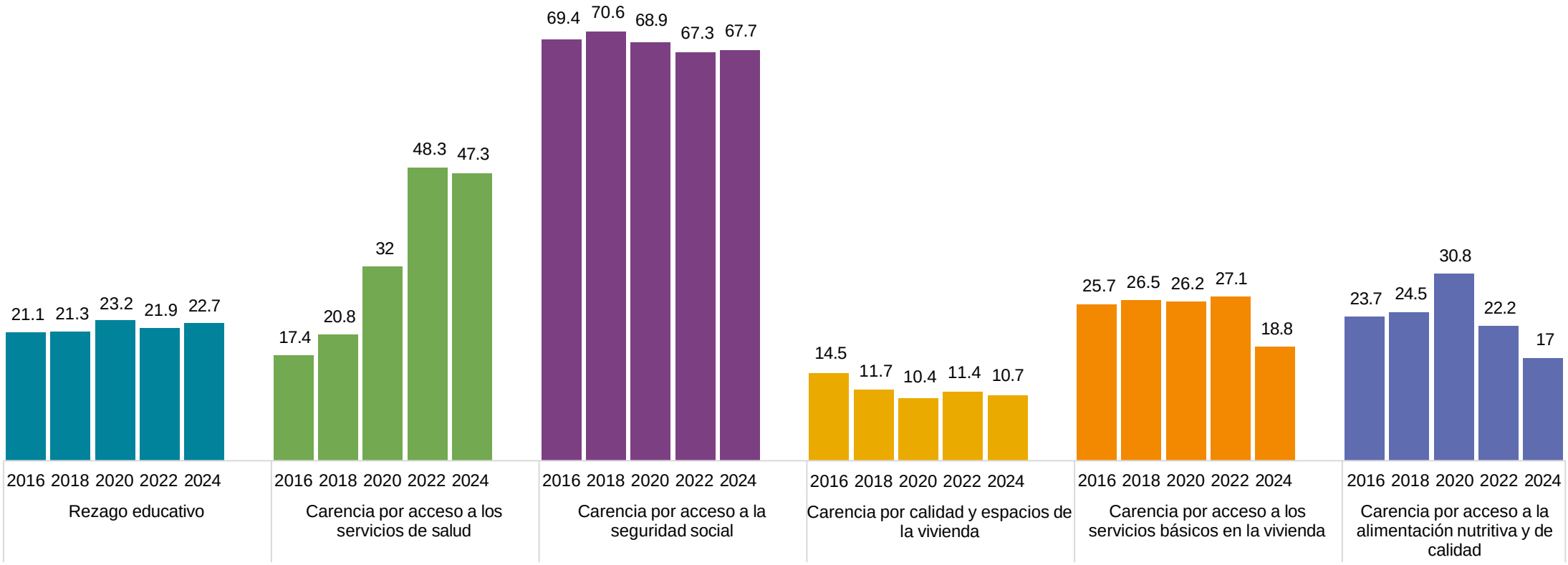

Fuente: INEGI. Pobreza multidimensional, 2024. Cálculos con base en la información de la ENIGH 2024, utilizando la metodología del CONEVAL.
CONEVAL. Medición de la pobreza, de 2016 a 2022. https://www.coneval.org.mx/medicion/mp/paginas/ae_pobreza_2022.aspx

inegi.org.mx

INDICADORES DE **CARENCIA SOCIAL, 2016-2024**

PUEBLA

(miles de personas)

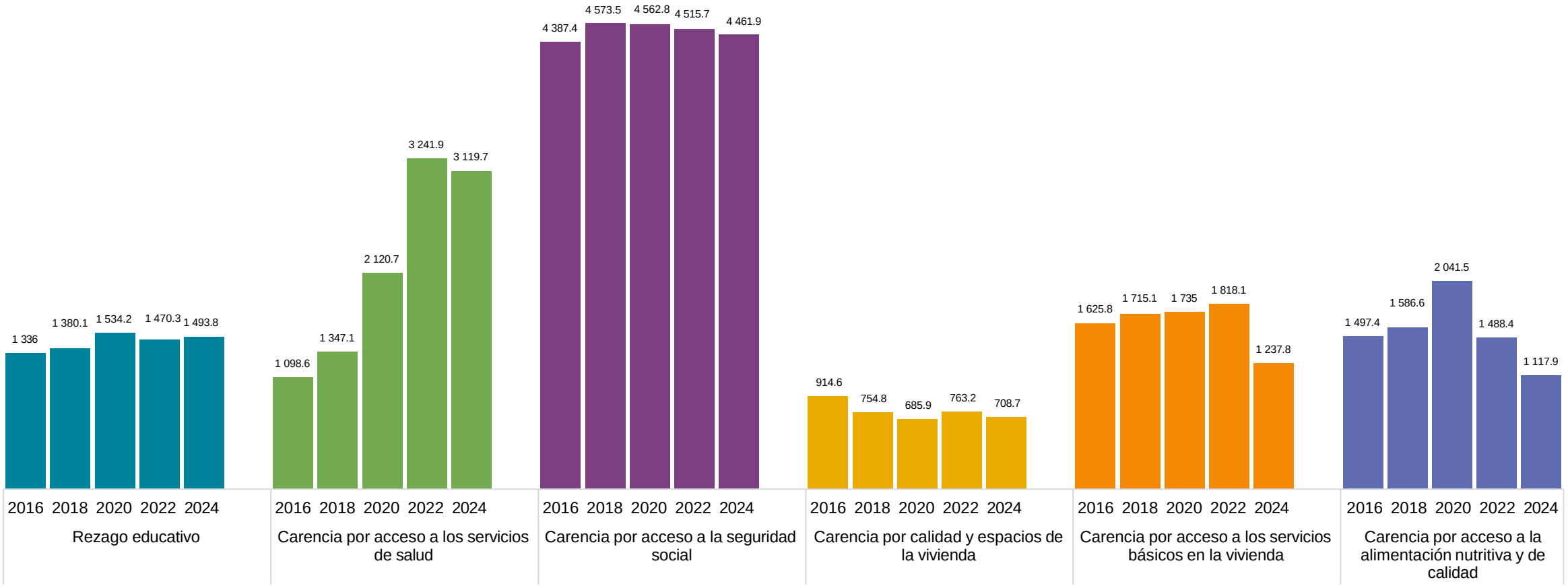

Fuente: INEGI. Pobreza multidimensional, 2024. Cálculos con base en la información de la ENIGH 2024, utilizando la metodología del CONEVAL.
CONEVAL. Medición de la pobreza, de 2016 a 2022. https://www.coneval.org.mx/medicion/mp/paginas/ae_pobreza_2022.aspx

inegi.org.mx

INDICADORES DE **CARENCIA SOCIAL, 2016-2024**

COMPARATIVO PUEBLA-NACIONAL

(porcentaje de la población)

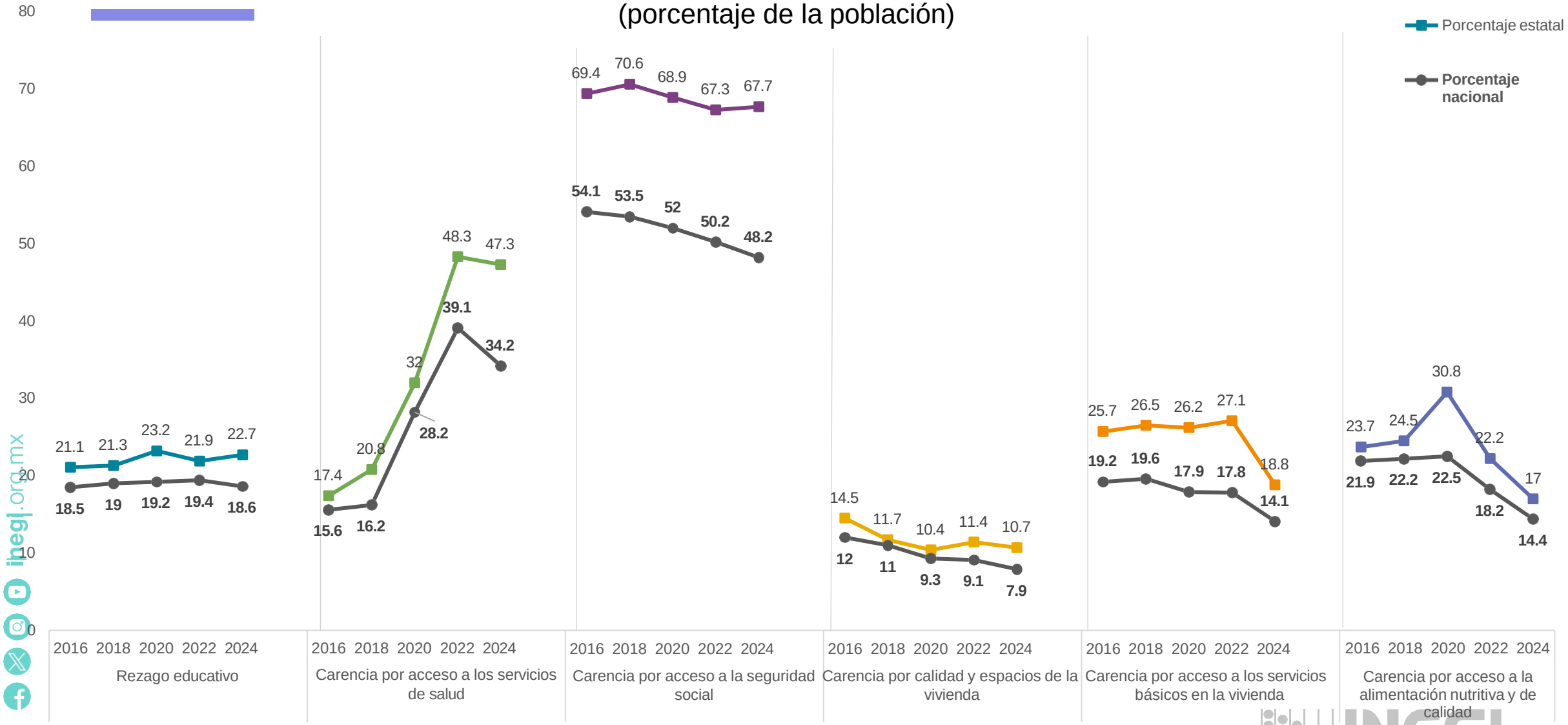

Fuente: INEGI. Pobreza multidimensional, 2024. Cálculos con base en la información de la ENIGH 2024, utilizando la metodología del CONEVAL.
CONEVAL. Medición de la pobreza, de 2016 a 2022. https://www.coneval.org.mx/medicion/mp/paginas/ae_pobreza_2022.aspx

inegi.org.mx

REZAGO **EDUCATIVO, 2024**

ESTADOS UNIDOS MEXICANOS - PUEBLA

Indicador	Estados Unidos Mexicanos		Puebla	
	Porcentaje de la población	Millones de personas	Porcentaje de la población	Miles de personas
Población de 3 a 21 años que no asiste a la escuela y no cuenta con educación obligatoria[1/]	14.9	6	14.7	314.7
Población de 22 años y más nacida a partir de 1998 sin educación media superior completa[2/]	34.5	3.4	35.8	185.3
Población de 16 años y más nacida entre 1982 y 1997 sin secundaria completa	15.2	4.5	21.9	317.7
Población de 16 años y más nacida antes de 1982 sin primaria completa	22.3	10.3	30.1	676.1

El rezago educativo se define como la no conclusión de la escolaridad obligatoria en la edad esperada.

1/ Población nacida a partir de 1998.
2/ Indicador incluido en 2022.

Fuente: INEGI. Pobreza multidimensional, 2024. Cálculos con base en la información de la ENIGH 2024, utilizando la metodología del CONEVAL.

inegi.org.mx

CARENCIA POR ACCESO A LOS **SERVICIOS DE SALUD, 2024**

ESTADOS UNIDOS MEXICANOS - PUEBLA

Institución de afiliación y tipo de acceso[1/]

(porcentaje de la población)

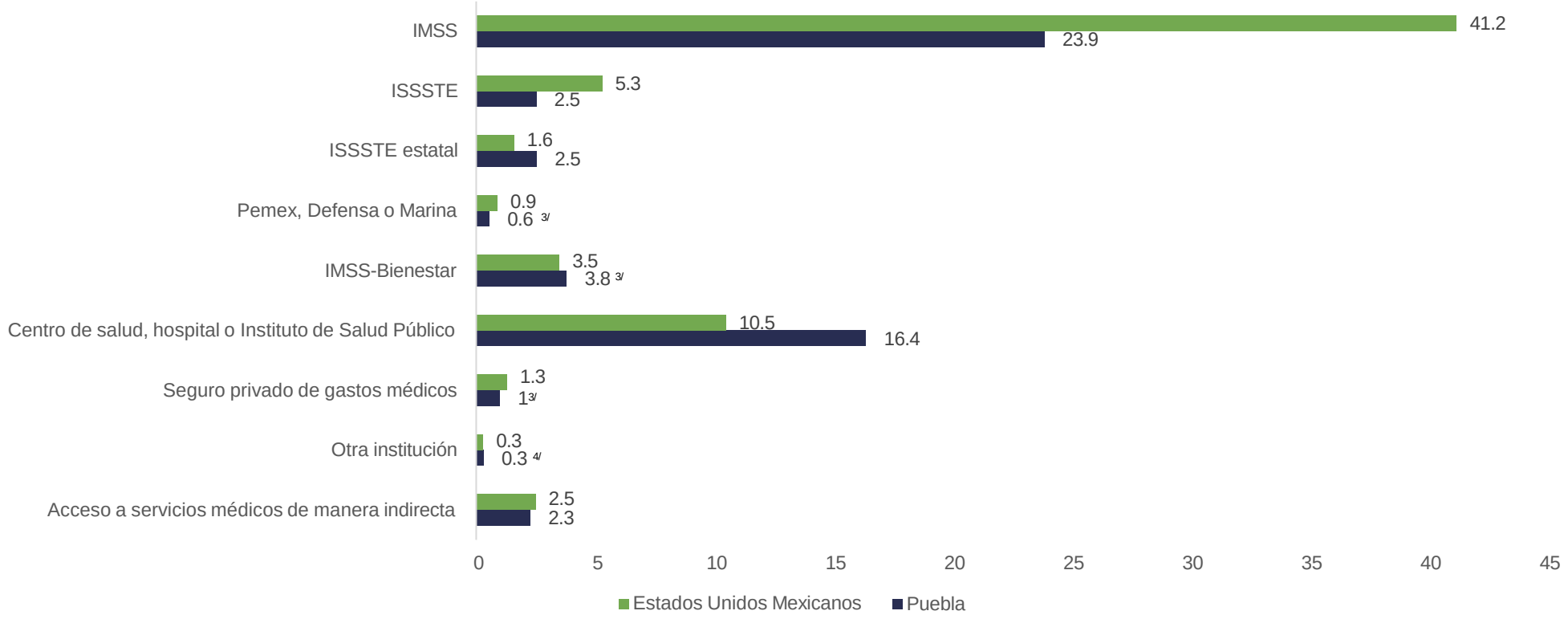

1/ Una persona puede estar afiliada a más de una institución.
2/ Población que tiene acceso a servicios médicos a través de las redes de parentesco definidas por la ley (núcleos familiares).
3/ Precisión moderada: Coeficiente de Variación en el rango de [15 , 30)
4/ Precisión baja: Coeficiente de Variación de 30 en adelante

Fuente: INEGI. Pobreza multidimensional, 2024. Cálculos con base en la información de la ENIGH 2024, utilizando la metodología del CONEVAL.

inegi.org.mx

CARENCIA POR ACCESO A LA **SEGURIDAD SOCIAL, 2024**

ESTADOS UNIDOS MEXICANOS

(porcentaje de la población)

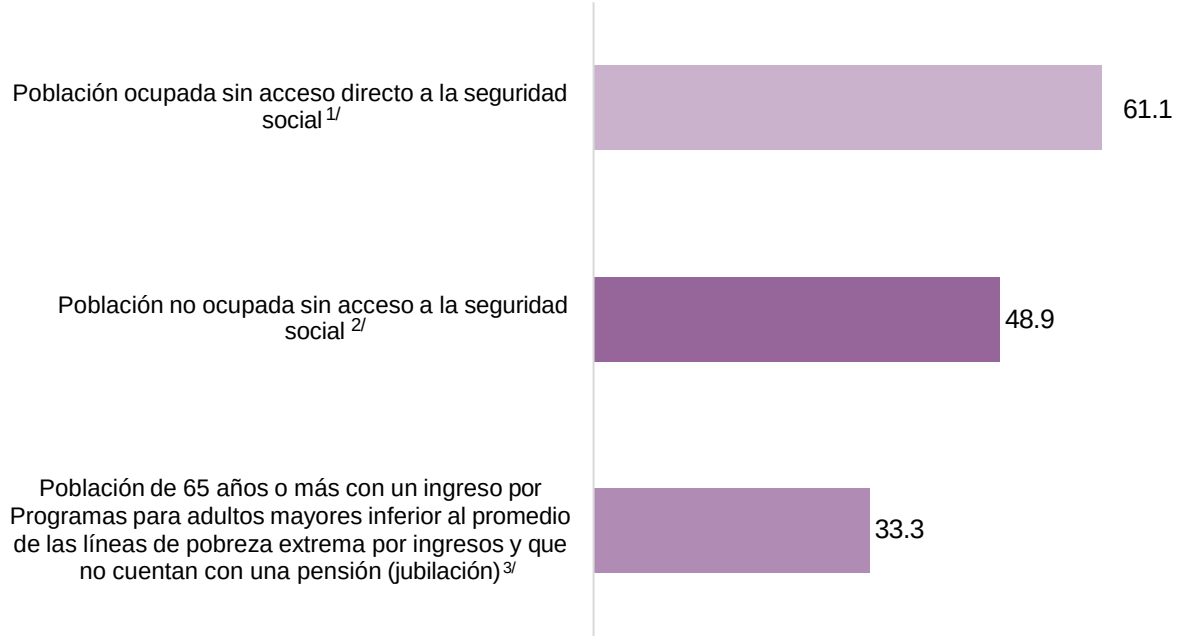

(millones de personas)

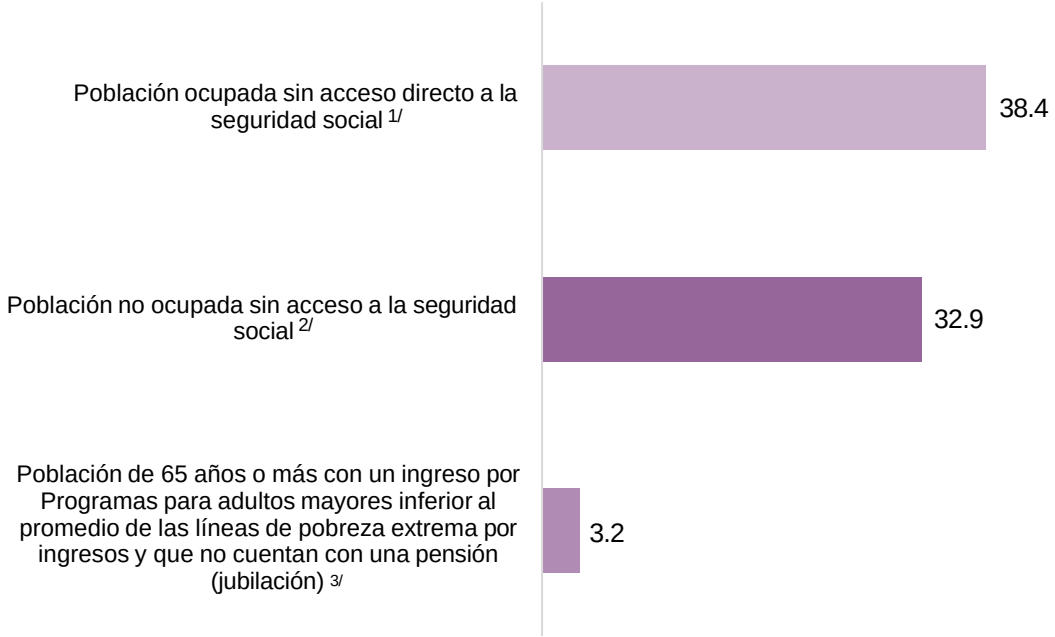

1/ Población ocupada que no cuenta con acceso directo por medio de prestación laboral o contratación voluntaria.
2/ Suma de la Población No Económicamente Activa (PNEA), población desocupada y los menores de 16 años.
3/ Promedio simple de las líneas de pobreza extrema por ingresos de los ámbito rural y urbano.
Fuente: INEGI. Pobreza multidimensional, 2024. Cálculos con base en la información de la ENIGH 2024, utilizando la metodología del CONEVAL.

inegi.org.mx

CARENCIA POR ACCESO A LA **SEGURIDAD SOCIAL, 2024**

PUEBLA

(porcentaje de la población)

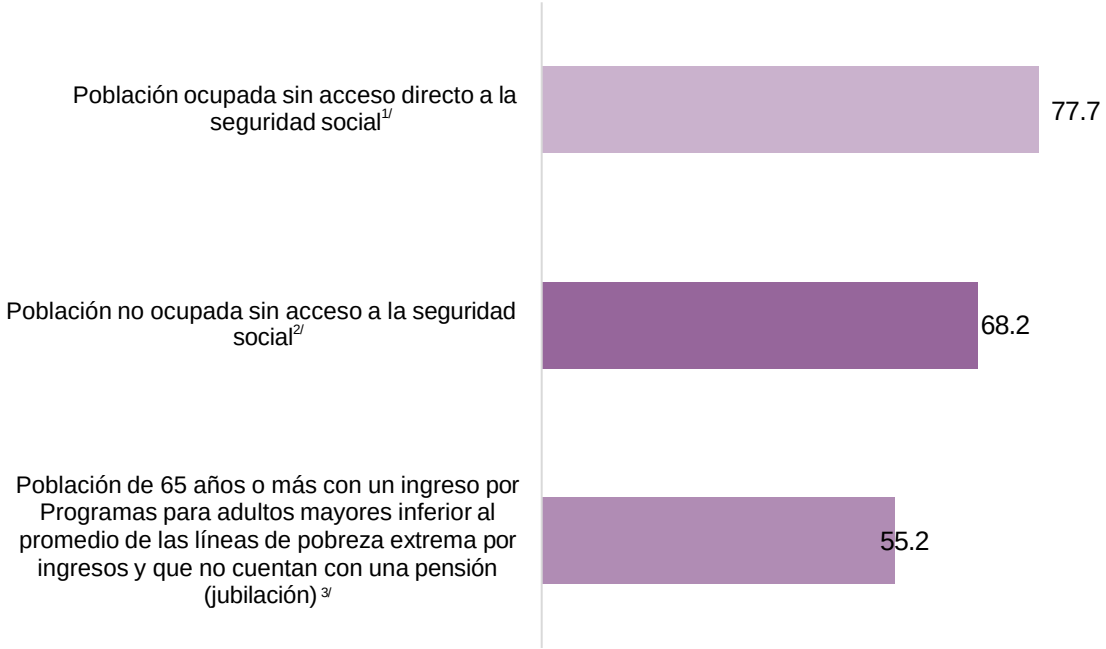

(miles de personas)

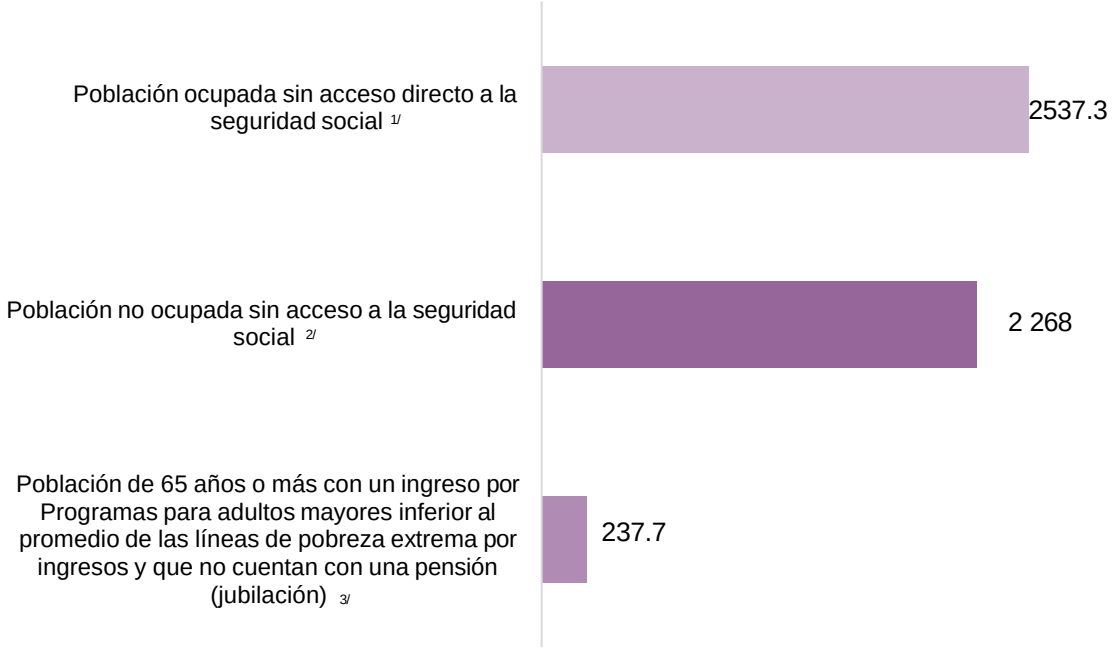

1/ Población ocupada que no cuenta con acceso directo por medio de prestación laboral o contratación voluntaria.
2/ Suma de la Población No Económicamente Activa (PNEA), población desocupada y los menores de 16 años.
3/ Promedio simple de las líneas de pobreza extrema por ingresos de los ámbito rural y urbano.
Fuente: INEGI. Pobreza multidimensional, 2024. Cálculos con base en la información de la ENIGH 2024, utilizando la metodología del CONEVAL.

inegi.org.mx

CARENCIA POR **CALIDAD Y ESPACIOS DE LA VIVIENDA, 2024**

ESTADOS UNIDOS MEXICANOS

(porcentaje de la población)

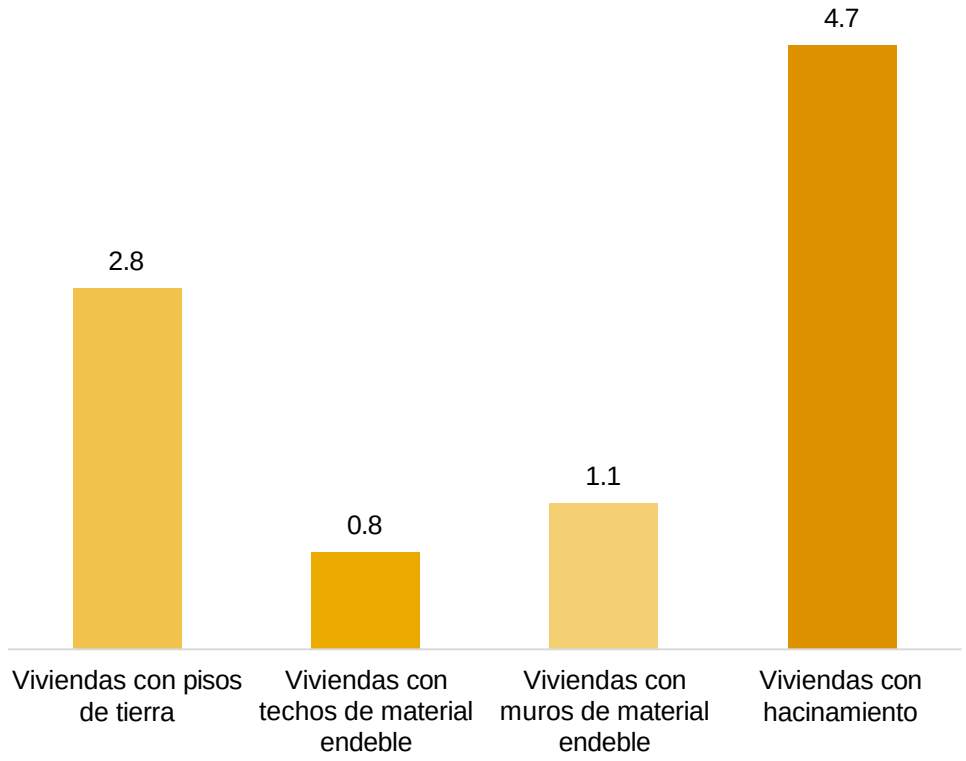

(millones de personas)

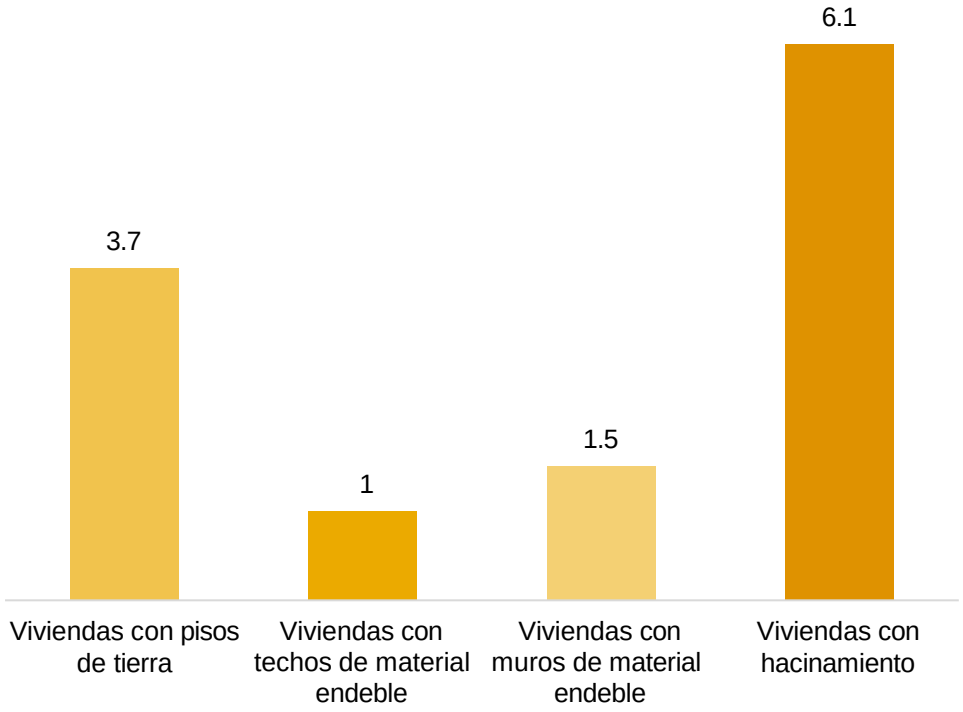

Fuente: INEGI. Pobreza multidimensional, 2024. Cálculos con base en la información de la ENIGH 2024, utilizando la metodología del CONEVAL.

inegi.org.mx

CARENCIA POR **CALIDAD Y ESPACIOS DE LA VIVIENDA, 2024**

PUEBLA

(porcentaje de la población)

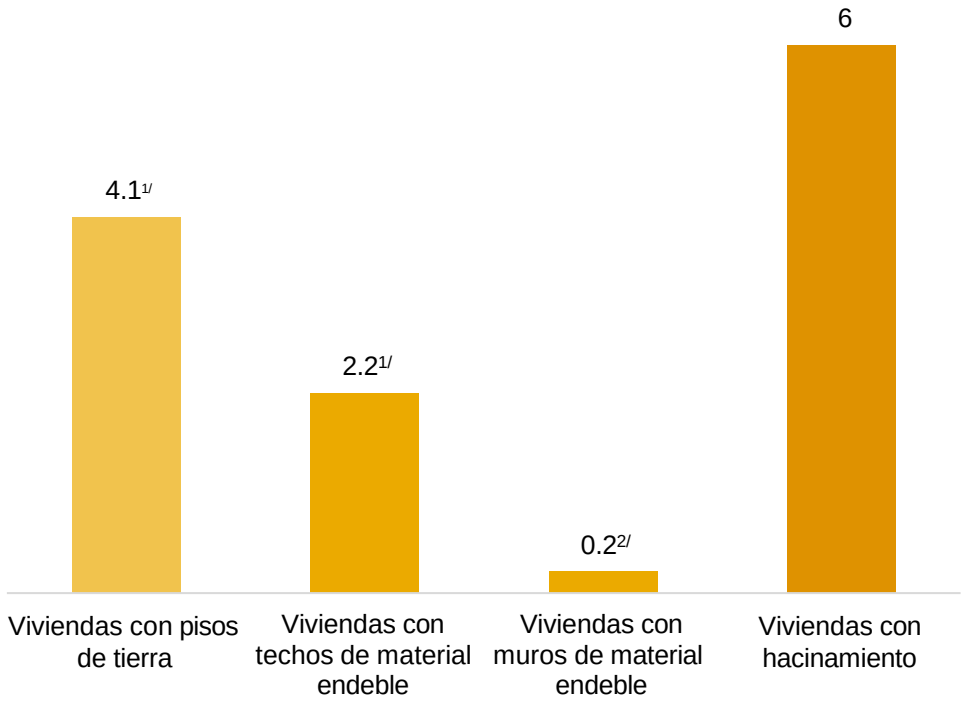

(miles de personas)

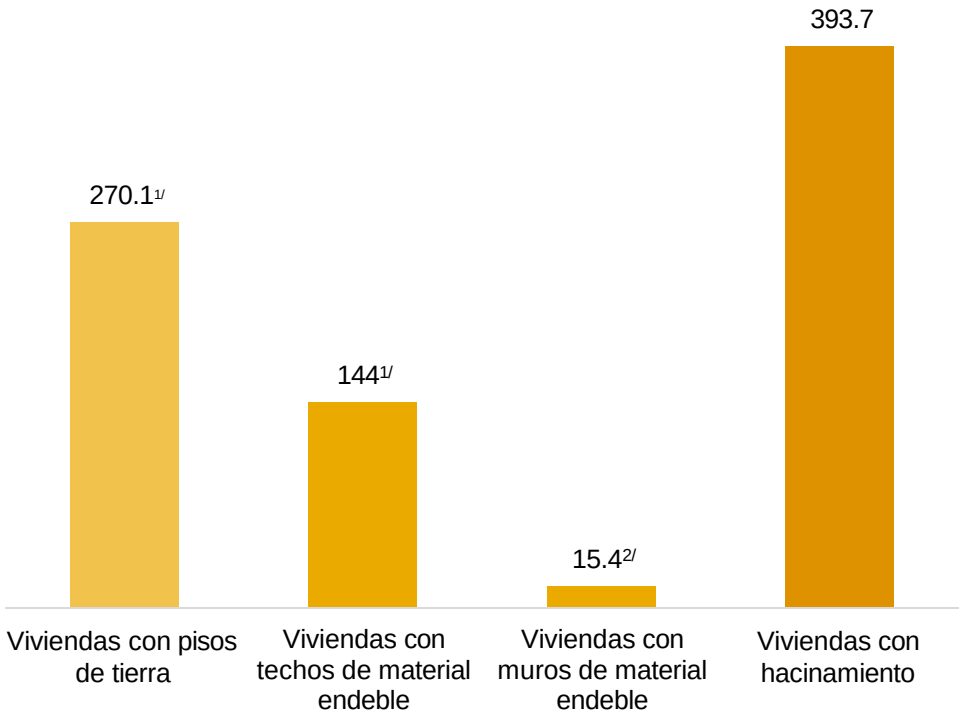

1/ Precisión moderada: Coeficiente de Variación en el rango de [15 , 30)
2/ Precisión baja: Coeficiente de Variación de 30 en adelante
Fuente: INEGI. Pobreza multidimensional, 2024. Cálculos con base en la información de la ENIGH 2024, utilizando la metodología del CONEVAL.

inegi.org.mx

CARENCIA POR ACCESO A LOS **SERVICIOS BÁSICOS EN LA VIVIENDA, 2024**

ESTADOS UNIDOS MEXICANOS

(porcentaje de la población)

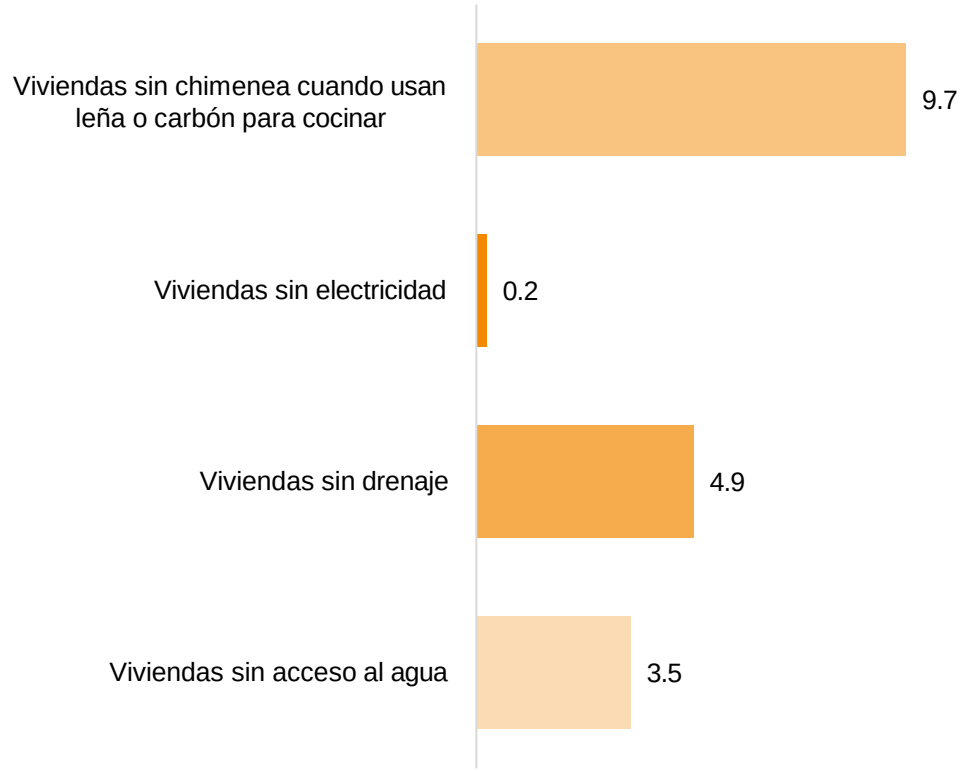

(millones de personas)

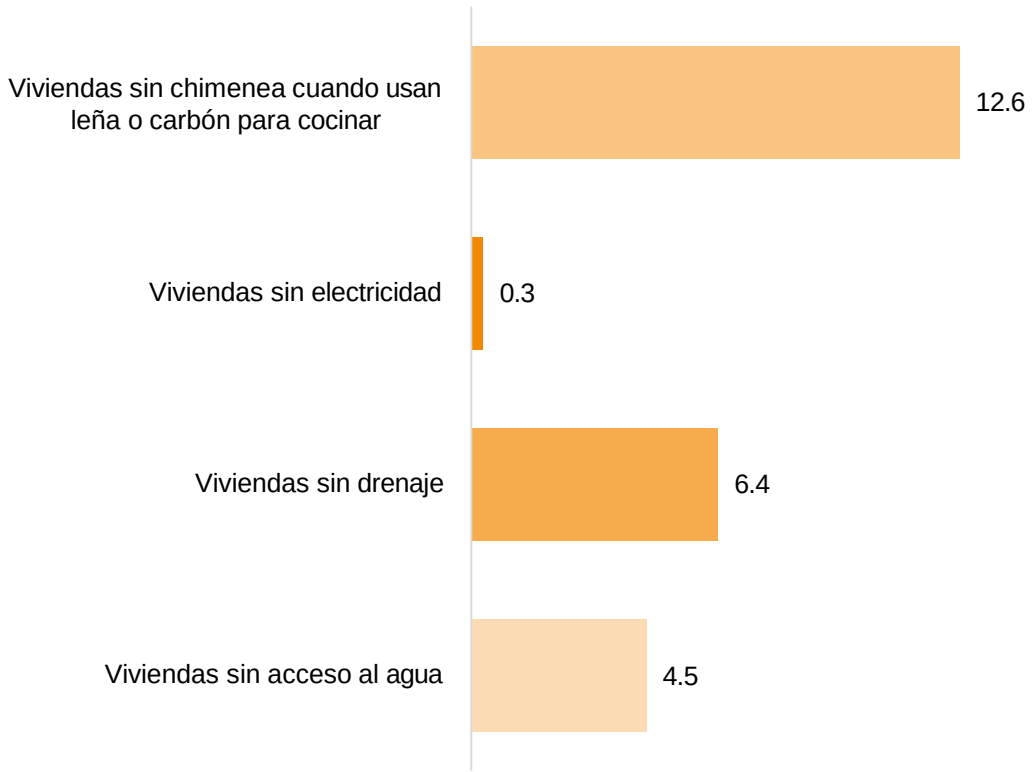

Fuente: INEGI. Pobreza multidimensional, 2024. Cálculos con base en la información de la ENIGH 2024, utilizando la metodología del CONEVAL.

inegi.org.mx

CARENCIA POR ACCESO A LOS **SERVICIOS BÁSICOS EN LA VIVIENDA, 2024**

PUEBLA

(porcentaje de la población)

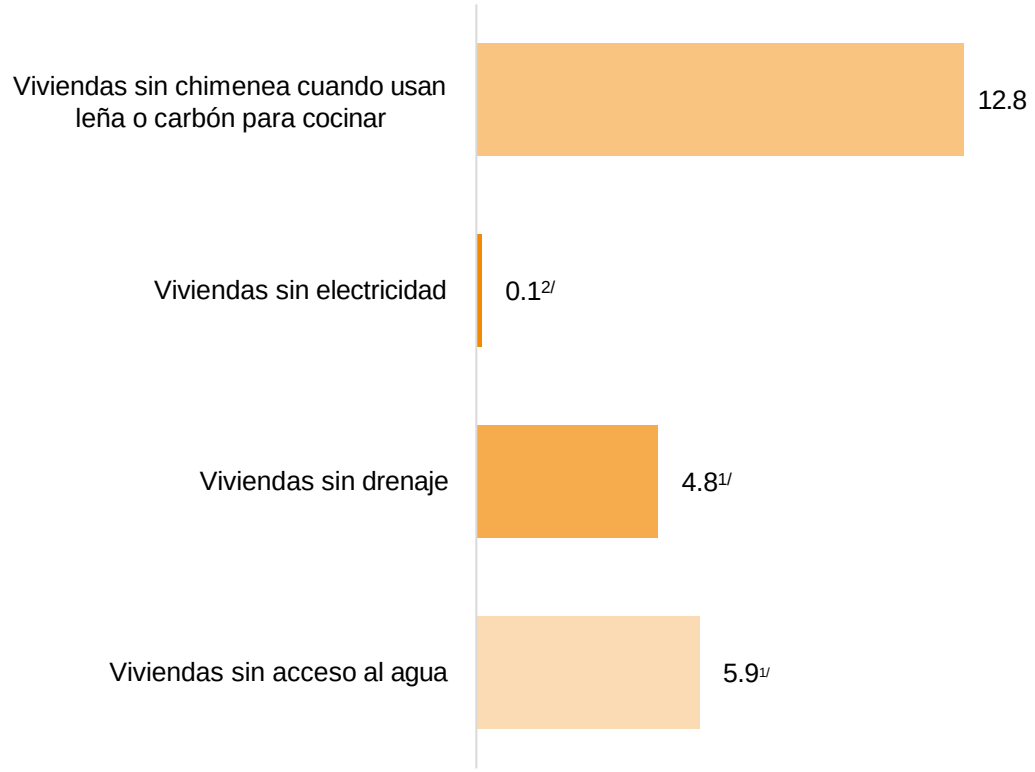

(miles de personas)

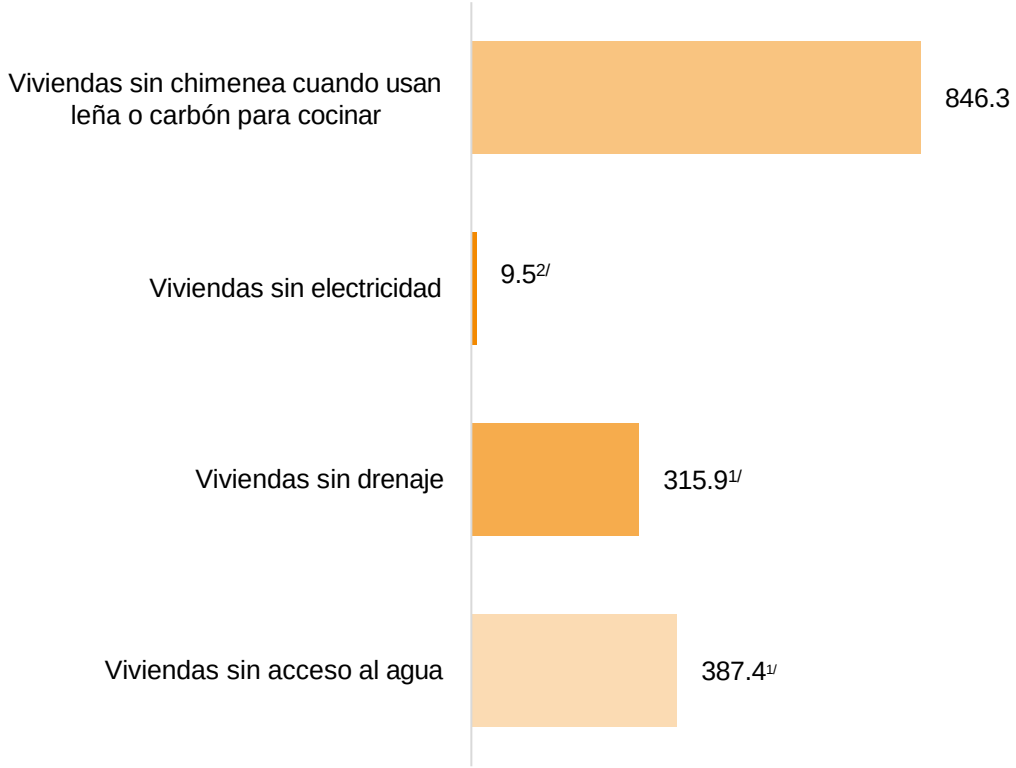

1/ Precisión moderada: Coeficiente de Variación en el rango de [15 , 30)
2/ Precisión baja: Coeficiente de Variación de 30 en adelante
Fuente: INEGI. Pobreza multidimensional, 2024. Cálculos con base en la información de la ENIGH 2024, utilizando la metodología del CONEVAL.

inegi.org.mx

CARENCIA POR ACCESO A LA **ALIMENTACIÓN NUTRITIVA Y DE CALIDAD, 2024**

ESTADOS UNIDOS MEXICANOS

(porcentaje de la población)

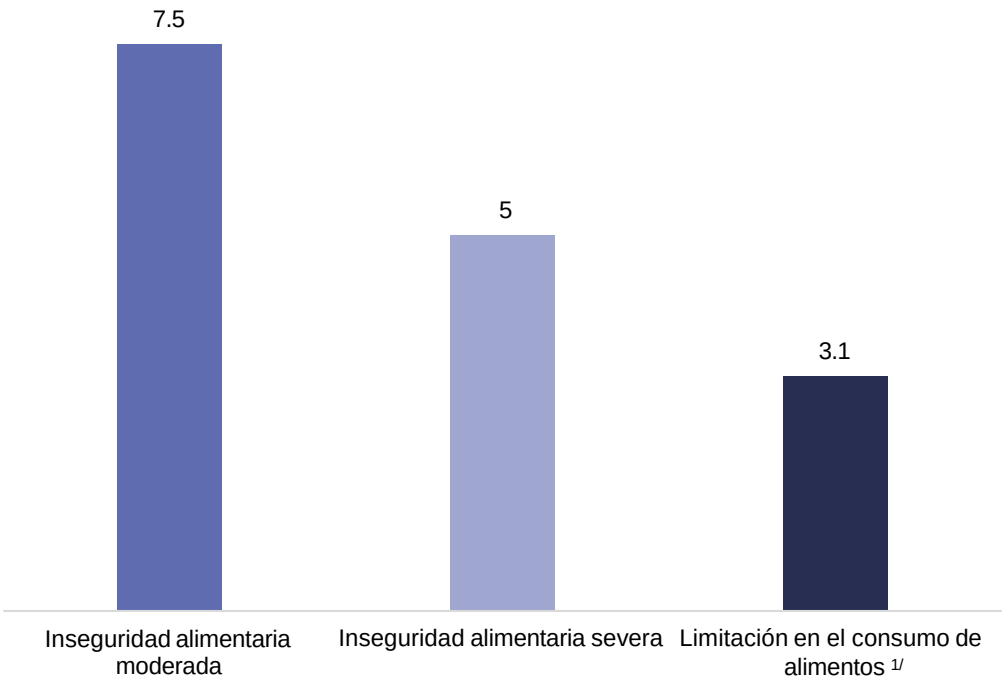

(millones de personas)

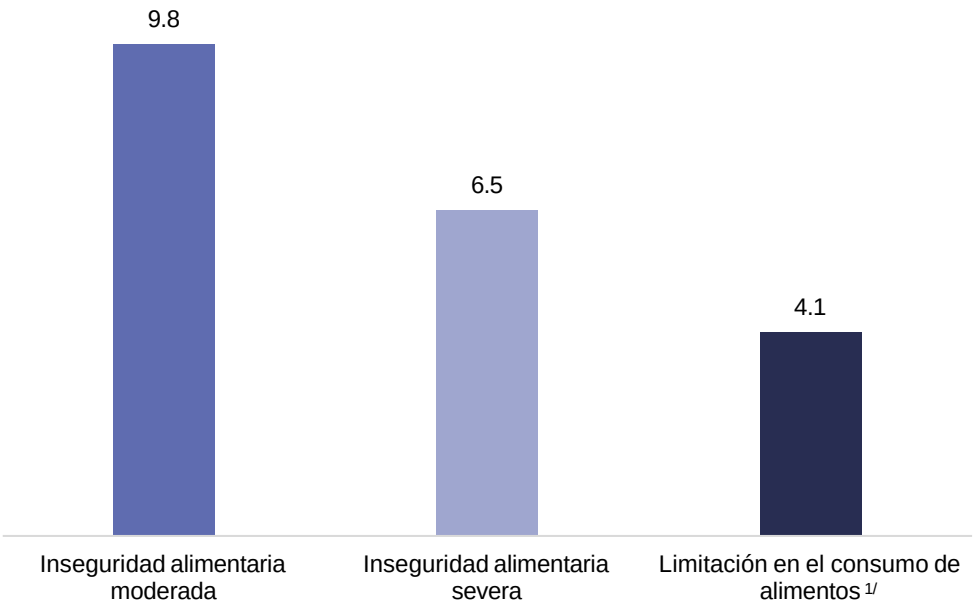

1/ Se refiere a los hogares cuyos integrantes tuvieron una dieta pobre o limítrofe, considerando la frecuencia y diversidad de consumo de doce grupos de alimentos, para aproximar la adecuación de nutrientes.

Fuente: INEGI. Pobreza multidimensional, 2024. Cálculos con base en la información de la ENIGH 2024, utilizando la metodología del CONEVAL.

inegi.org.mx

CARENCIA POR ACCESO A LA **ALIMENTACIÓN NUTRITIVA Y DE CALIDAD, 2024**

PUEBLA

(porcentaje de la población)

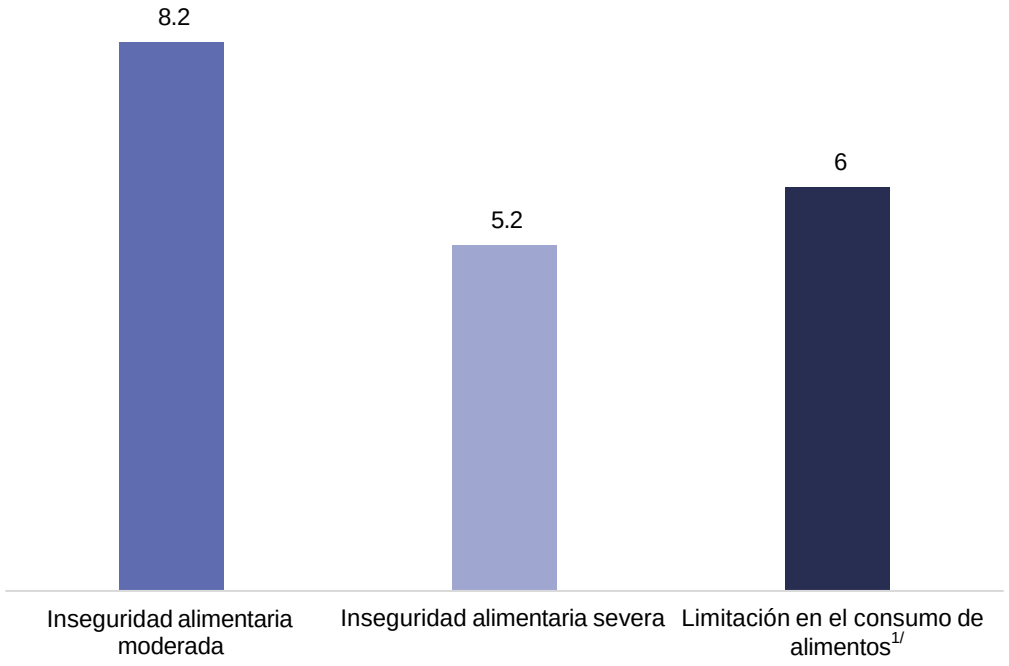

(miles de personas)

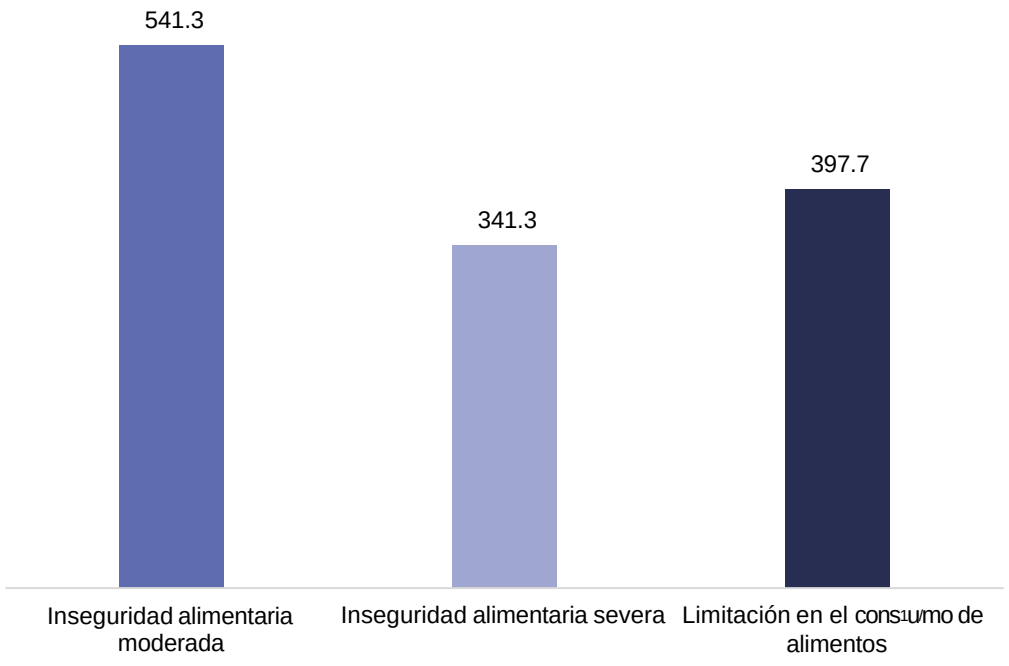

1/ Se refiere a los hogares cuyos integrantes tuvieron una dieta pobre o limítrofe, considerando la frecuencia y diversidad de consumo de doce grupos de alimentos, para aproximar la adecuación de nutrientes.

Fuente: INEGI. Pobreza multidimensional, 2024. Cálculos con base en la información de la ENIGH 2024, utilizando la metodología del CONEVAL.

inegi.org.mx

INDICADORES DE BIENESTAR ECONÓMICO

- Resultados generales.

INEGI

INDICADORES DE **BIENESTAR ECONÓMICO, 2016-2024**

ESTADOS UNIDOS MEXICANOS

(porcentaje de la población)

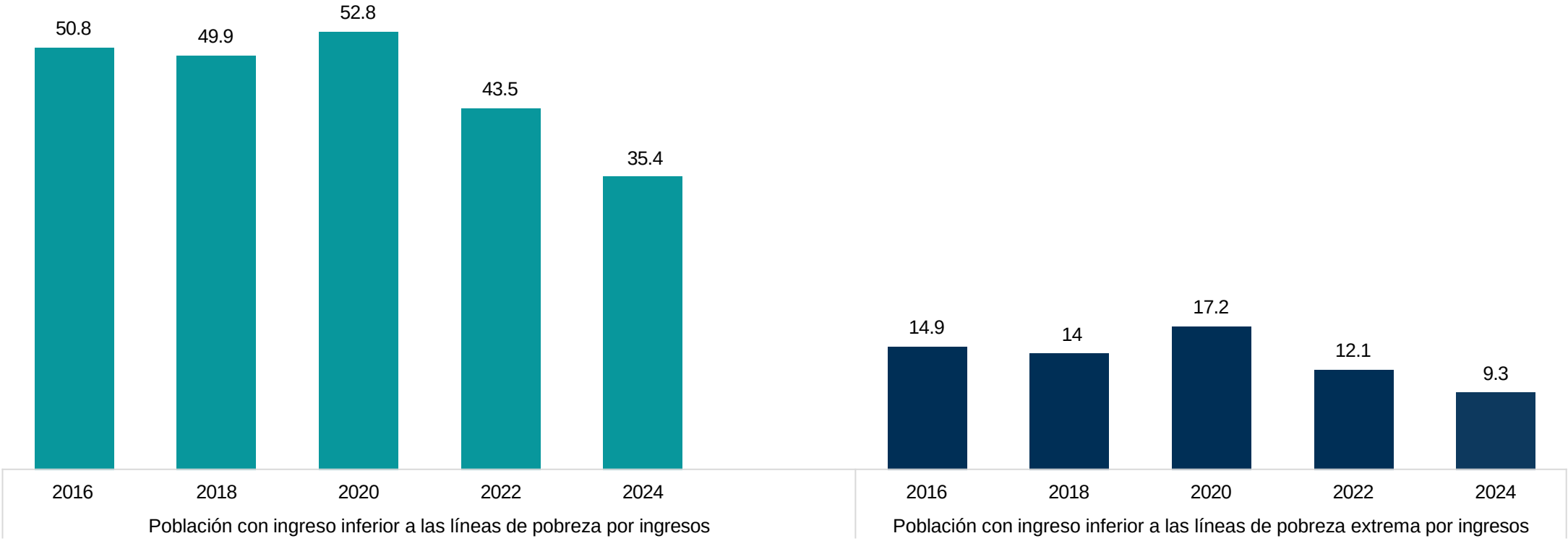

inegi.org.mx

Fuente: INEGI. Pobreza multidimensional, 2024. Cálculos con base en la información de la ENIGH 2024, utilizando la metodología del CONEVAL.
CONEVAL. Medición de la pobreza, de 2016 a 2022. https://www.coneval.org.mx/medicion/mp/paginas/ae_pobreza_2022.aspx

INDICADORES DE **BIENESTAR ECONÓMICO, 2016-2024**

ESTADOS UNIDOS MEXICANOS

(millones de personas)

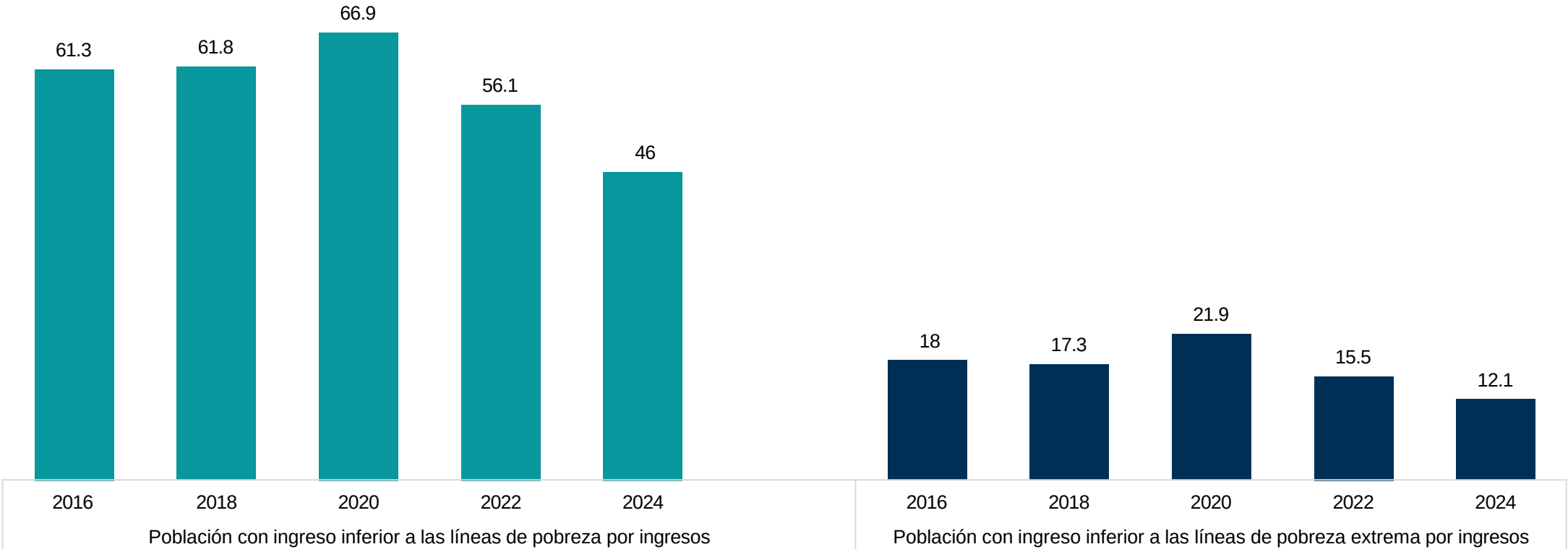

Fuente: INEGI. Pobreza multidimensional, 2024. Cálculos con base en la información de la ENIGH 2024, utilizando la metodología del CONEVAL.
CONEVAL. Medición de la pobreza, de 2016 a 2022. https://www.coneval.org.mx/medicion/mp/paginas/ae_pobreza_2022.aspx

inegi.org.mx

INDICADORES DE **BIENESTAR ECONÓMICO, 2016-2024**
PUEBLA

(porcentaje de la población)

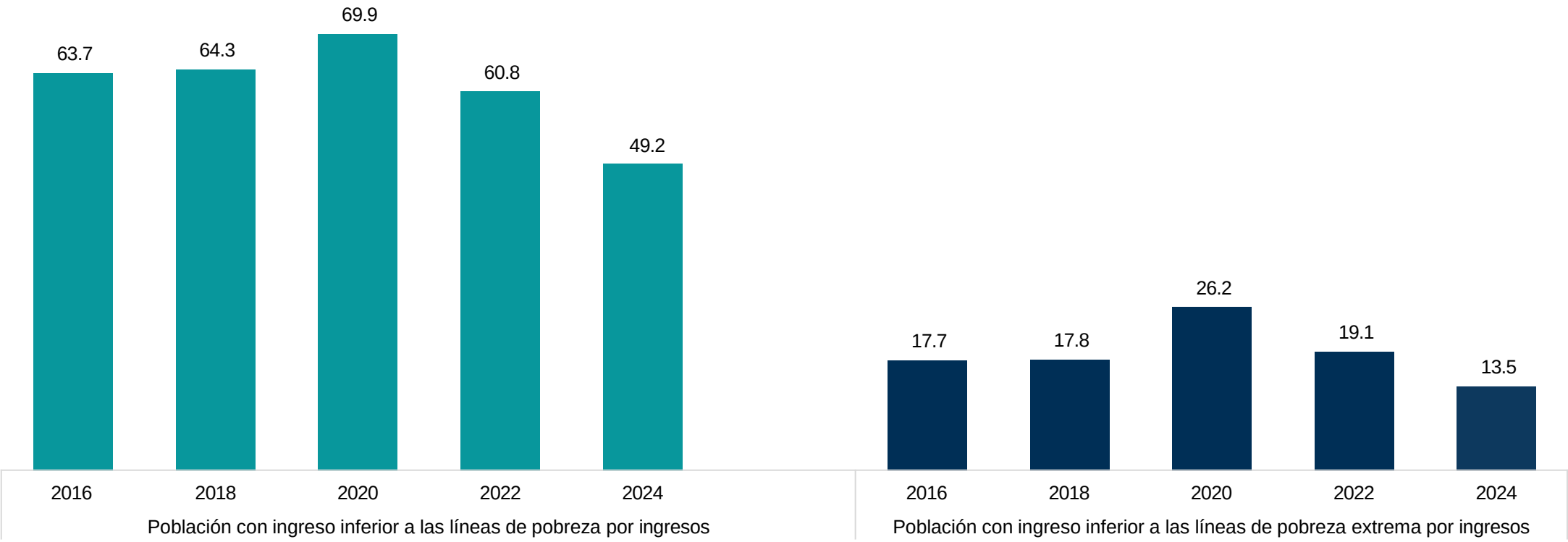

Fuente: INEGI. Pobreza multidimensional, 2024. Cálculos con base en la información de la ENIGH 2024, utilizando la metodología del CONEVAL.
CONEVAL. Medición de la pobreza, de 2016 a 2022. https://www.coneval.org.mx/medicion/mp/paginas/ae_pobreza_2022.aspx

inegi.org.mx

INDICADORES DE **BIENESTAR ECONÓMICO, 2016-2024**
PUEBLA

(miles de personas)

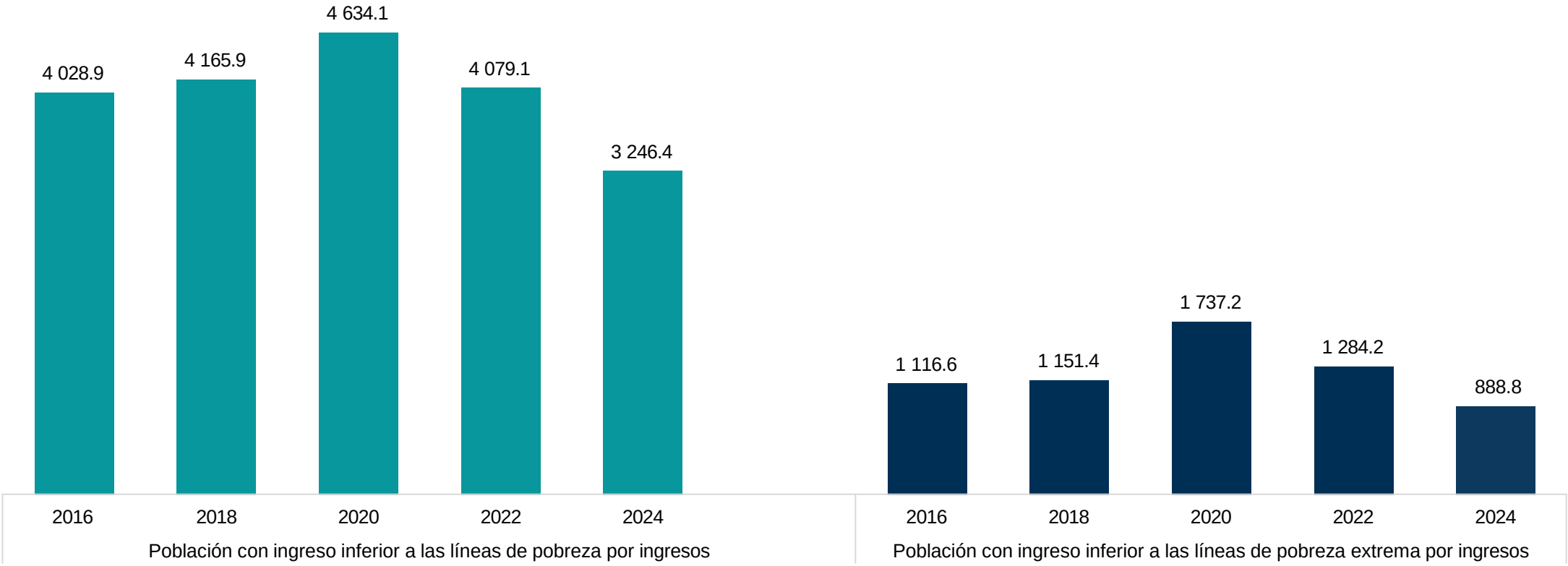

Fuente: INEGI. Pobreza multidimensional, 2024. Cálculos con base en la información de la ENIGH 2024, utilizando la metodología del CONEVAL.
CONEVAL. Medición de la pobreza, de 2016 a 2022. https://www.coneval.org.mx/medicion/mp/paginas/ae_pobreza_2022.aspx

inegi.org.mx

POBREZA MULTIDIMENSIONAL EN LAS **ENTIDADES FEDERATIVAS**

INEGI

POBREZA MULTIDIMENSIONAL, SEGÚN **ENTIDAD FEDERATIVA, 2024**

(porcentaje de la población)

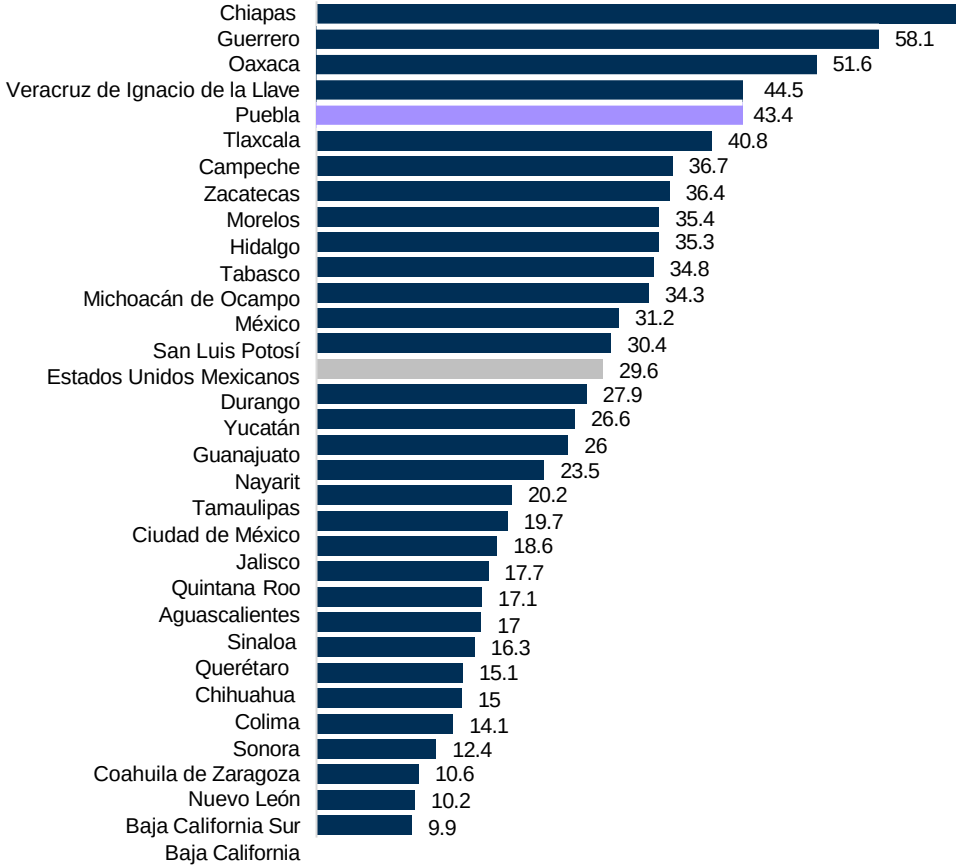

(miles de personas)

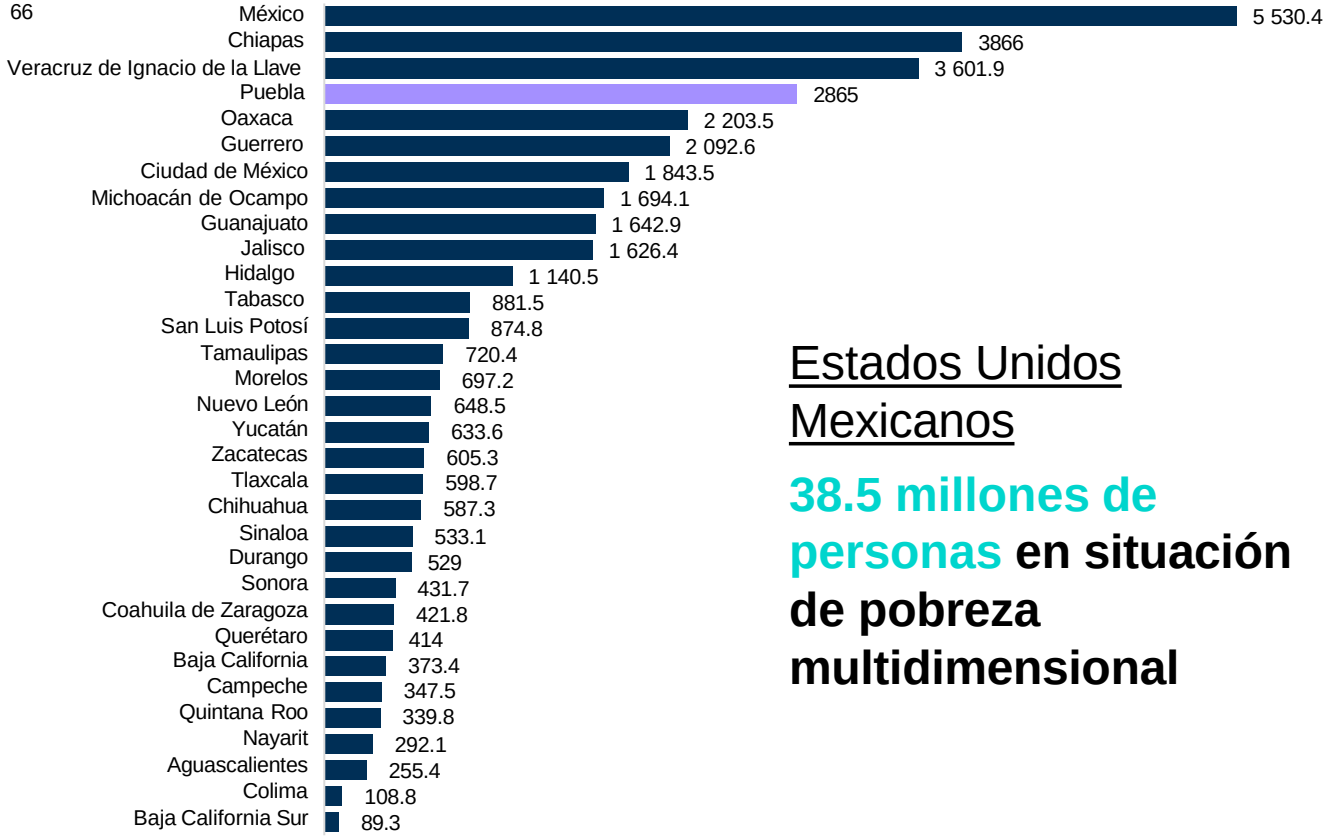

Estados Unidos Mexicanos

38.5 millones de personas en situación de pobreza multidimensional

Fuente: INEGI. Pobreza multidimensional, 2024. Cálculos con base en la información de la ENIGH 2024, utilizando la metodología del CONEVAL.

inegi.org.mx

POBREZA EXTREMA, SEGÚN **ENTIDAD FEDERATIVA, 2024**

(porcentaje de la población)

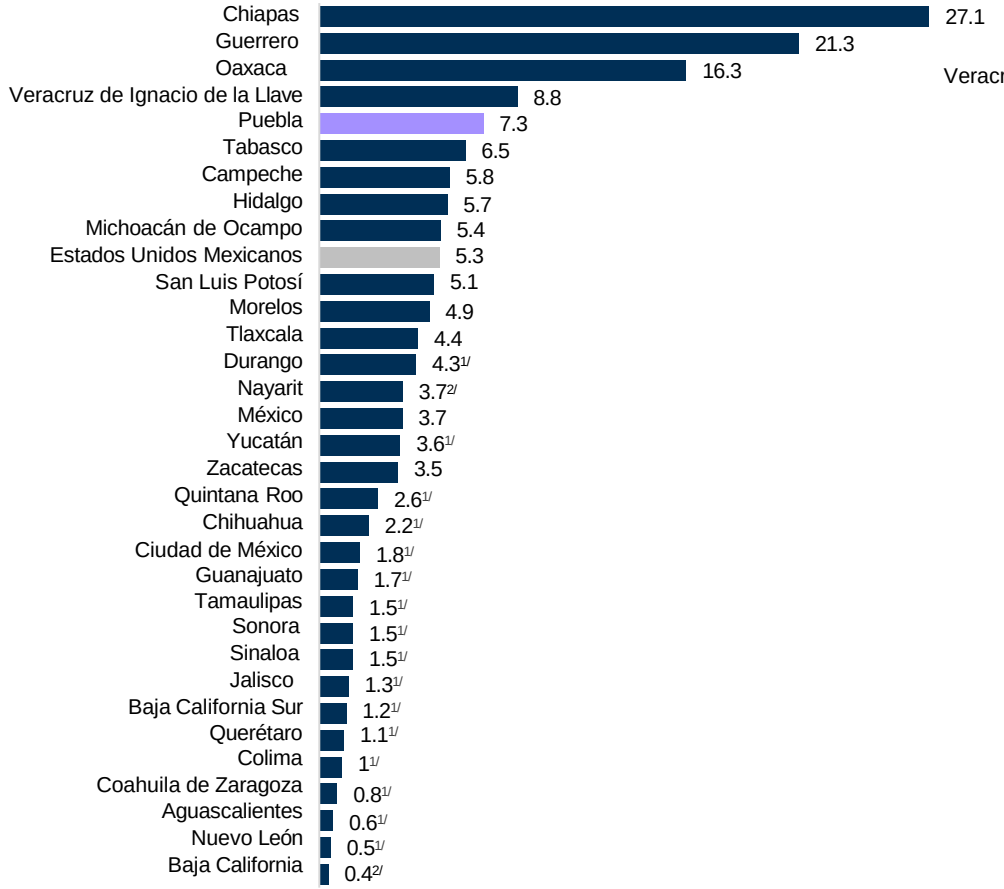

(miles de personas)

Estados Unidos Mexicanos

7 millones de personas en situación de pobreza extrema.

1/ Precisión moderada: Coeficiente de Variación en el rango de [15 , 30)
2/ Precisión baja: Coeficiente de Variación de 30 en adelante
Fuente: INEGI. Pobreza multidimensional, 2024. Cálculos con base en la información de la ENIGH 2024, utilizando la metodología del CONEVAL.

inegi.org.mx

POBREZA EN **GRUPOS DE POBLACIÓN**

INEGI

POBREZA EN **GRUPOS DE POBLACIÓN, 2024**

ESTADOS UNIDOS MEXICANOS

(porcentaje)

Población infantil y adolescente (0 a 17 años) 38.7

Condición de discapacidad
- Con discapacidad 32.9
- Sin discapacidad 29.3

Población adulta mayor (65 años y más) 23.6

Condición de habla de lengua indígena
- Hablante 66.3
- No Hablante 26.7

Población afrodescendiente
- Afrodescendiente 32.3
- No afrodescendiente 29.5

Sexo
- Mujeres 30.1
- Hombres 28.9

Ámbito
- Rural 45.8
- Urbano 25.0

Fuente: INEGI. Pobreza multidimensional, 2024. Cálculos con base en la información de la ENIGH 2024, utilizando la metodología del CONEVAL.

inegi.org.mx

POBREZA EN **GRUPOS DE POBLACIÓN, 2024**

PUEBLA

(porcentaje)

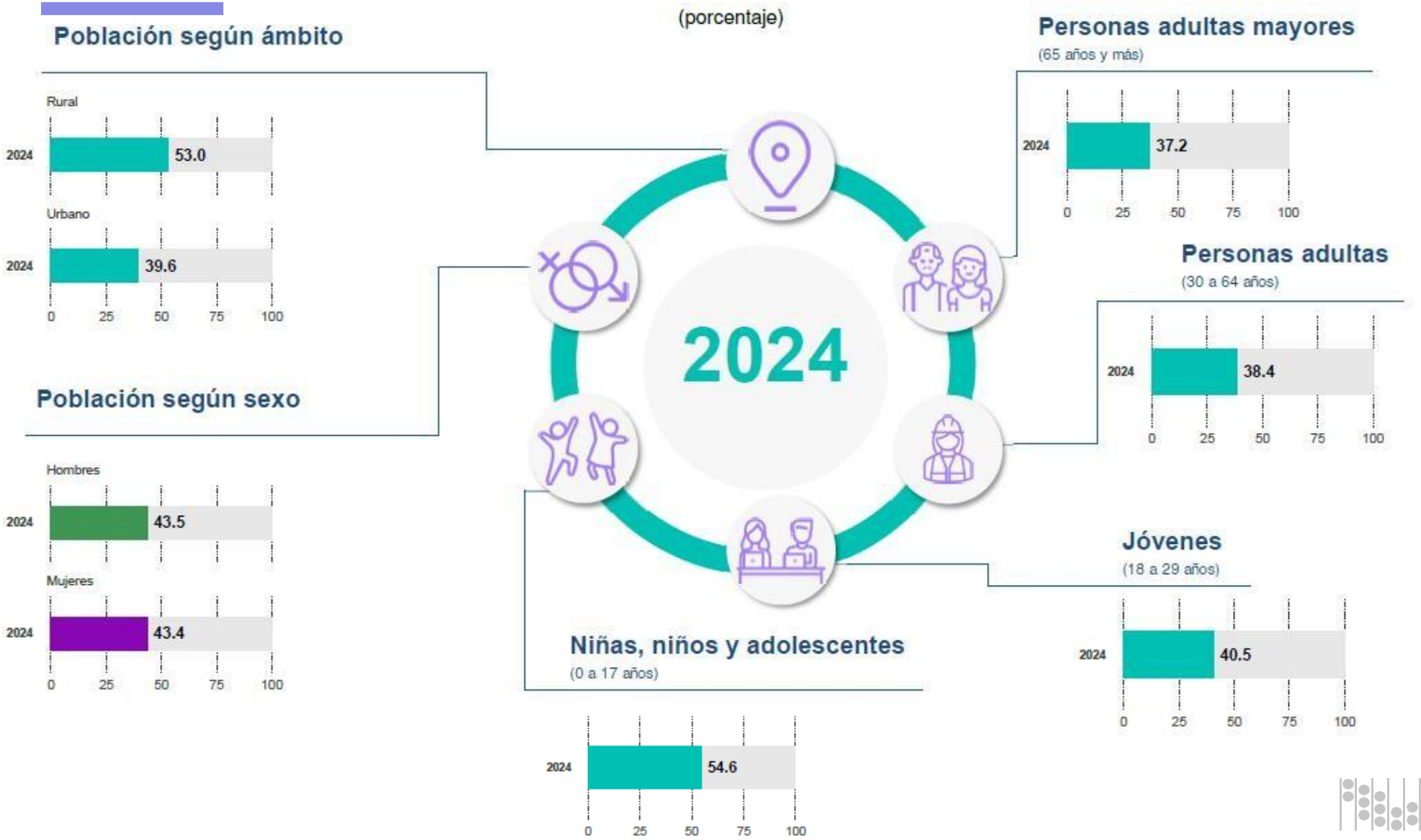

Fuente: INEGI. Pobreza multidimensional, 2024. Cálculos con base en la información de la ENIGH 2024, utilizando la metodología del CONEVAL.

inegi.org.mx

INFORMACIÓN DISPONIBLE SOBRE LA **POBREZA MULTIDIMENSIONAL**

INEGI

INDICADORES DE LA **POBREZA MULTIDIMENSIONAL** EUM

Indicadores	Porcentaje					Millones de personas					Carencias promedio				
	2016	2018	2020	2022	2024	2016	2018	2020	2022	2024	2016	2018	2020	2022	2024
Pobreza															
Población en situación de pobreza	**43.2**	**41.9**	**43.9**	**36.3**	**29.6**	**52.2**	**51.9**	**55.7**	**46.8**	**38.5**	**2.2**	**2.3**	**2.4**	**2.6**	**2.5**
Población en situación de pobreza moderada	36	34.9	35.4	29.3	24.2	43.5	43.2	44.9	37.7	31.5	2	2	2.1	2.3	2.2
Población en situación de pobreza extrema	7.2	7	8.5	7.1	5.3	8.7	8.7	10.8	9.1	7	3.6	3.6	3.6	3.8	3.8
Población vulnerable por carencias sociales	25.3	26.4	23.7	29.4	32.2	30.5	32.7	30	37.9	41.9	1.8	1.8	1.9	2	2
Población vulnerable por ingresos	7.6	8	8.9	7.2	5.8	9.1	9.9	11.2	9.3	7.6	0	0	0	0	0
Población no pobre y no vulnerable	24	23.7	23.5	27.1	32.5	28.9	29.3	29.8	34.9	42.3	0	0	0	0	0
Privación social															
Población con al menos una carencia social	68.5	68.3	67.6	65.7	61.7	82.7	84.6	85.7	84.7	80.4	2.1	2.1	2.2	2.3	2.2
Población con al menos tres carencias sociales	20	20.2	23	24.9	20.8	24.2	25	29.2	32.1	27	3.5	3.5	3.5	3.6	3.5
Indicadores de carencia social															
Rezago educativo	18.5	19	19.2	19.4	18.6	22.3	23.5	24.4	25.1	24.2	2.7	2.8	2.8	3	2.8
Carencia por acceso a los servicios de salud	15.6	16.2	28.2	39.1	34.2	18.8	20.1	35.7	50.4	44.5	2.7	2.7	2.8	2.9	2.8
Carencia por acceso a la seguridad social	54.1	53.5	52	50.2	48.2	65.4	66.2	66	64.7	62.7	2.3	2.3	2.5	2.6	2.5
Carencia por calidad y espacios de la vivienda	12	11	9.3	9.1	7.9	14.5	13.6	11.8	11.7	10.3	3.1	3.2	3.4	3.6	3.4
Carencia por acceso a los servicios básicos en la vivienda	19.2	19.6	17.9	17.8	14.1	23.1	24.3	22.7	22.9	18.4	3	3	3.1	3.3	3.3
Carencia por acceso a la alimentación nutritiva y de calidad	21.9	22.2	22.5	18.2	14.4	26.5	27.5	28.6	23.4	18.8	2.6	2.6	2.7	2.9	2.9
Bienestar económico															
Población con ingreso inferior a la línea de pobreza extrema por ingresos	14.9	14	17.2	12.1	9.3	18	17.3	21.9	15.5	12.1	2.5	2.5	2.5	2.9	2.8
Población con ingreso inferior a la línea de pobreza por ingresos	50.8	49.9	52.8	43.5	35.4	61.3	61.8	66.9	56.1	46	1.9	1.9	2	2.2	2.1

Fuente: INEGI. Pobreza multidimensional, 2024. Cálculos con base en la información de la ENIGH 2024, utilizando la metodología del CONEVAL.
CONEVAL. Medición de la pobreza, de 2016 a 2022. https://www.coneval.org.mx/medicion/mp/paginas/ae_pobreza_2022.aspx

inegi.org.mx

INDICADORES DE LA **POBREZA MULTIDIMENSIONAL** PUEBLA

Indicadores	Porcentaje					Miles de personas					Carencias promedio				
	2016	2018	2020	2022	2024	2016	2018	2020	2022	2024	2016	2018	2020	2022	2024
Pobreza															
Población en situación de pobreza	**58.1**	**58**	**62.4**	**54**	**43.4**	**3 674.5**	**3 756.3**	**4 136.6**	**3 626.9**	**2 865**	**2.3**	**2.3**	**2.5**	**2.7**	**2.6**
Población en situación de pobreza moderada	50.2	49.9	49.7	42.6	36.1	3 171.5	3 231.4	3 292.2	2 861.4	2 383.8	2.1	2.1	2.2	2.4	2.3
Población en situación de pobreza extrema	8	8.1	12.7	11.4	7.3	503.1	524.9	844.3	765.5	481.2	3.5	3.6	3.6	3.8	3.8
Población vulnerable por carencias sociales	22	22.2	17.9	25.1	32.2	1 392.5	1 437.3	1 183	1 684.6	2 123	1.8	1.9	2	2.2	2.3
Población vulnerable por ingresos	5.6	6.3	7.5	6.7	5.8	354.3	409.6	497.5	452.2	381.4	0	0	0	0	0
Población no pobre y no vulnerable	14.2	13.5	12.2	14.2	18.6	900.3	872.1	808.6	950.6	1 225.5	0	0	0	0	0
Privación social															
Población con al menos una carencia social	80.2	80.2	80.3	79.1	75.6	5 067	5 193.6	5 319.6	5 311.5	4 988.1	2.1	2.2	2.4	2.5	2.4
Población con al menos tres carencias sociales	25.5	26.6	32.6	35	31	1 610.6	1 724.8	2 160.1	2 346.8	2 046.9	3.5	3.5	3.5	3.6	3.5
Indicadores de carencia social															
Rezago educativo	21.1	21.3	23.2	21.9	22.7	1 336	1 380.1	1 534.2	1 470.3	1 493.8	3	3	3.2	3.3	3.2
Carencia por acceso a los servicios de salud	17.4	20.8	32	48.3	47.3	1 098.6	1 347.1	2 120.7	3 241.9	3 119.7	2.9	2.9	3.1	3	2.9
Carencia por acceso a la seguridad social	69.4	70.6	68.9	67.3	67.7	4 387.4	4 573.5	4 562.8	4 515.7	4 461.9	2.3	2.3	2.5	2.7	2.6
Carencia por calidad y espacios de la vivienda	14.5	11.7	10.4	11.4	10.7	914.6	754.8	685.9	763.2	708.7	3.3	3.3	3.7	3.8	3.7
Carencia por acceso a los servicios básicos en la vivienda	25.7	26.5	26.2	27.1	18.8	1 625.8	1 715.1	1 735	1 818.1	1 237.8	3	3	3.2	3.4	3.5
Carencia por acceso a la alimentación nutritiva y de calidad	23.7	24.5	30.8	22.2	17	1 497.4	1 586.6	2 041.5	1 488.4	1 117.9	2.8	2.9	3	3.2	3.2
Bienestar económico															
Población con ingreso inferior a la línea de pobreza extrema por ingresos	17.7	17.8	26.2	19.1	13.5	1 116.6	1 151.4	1 737.2	1 284.2	888.8	2.4	2.5	2.6	2.9	2.8
Población con ingreso inferior a la línea de pobreza por ingresos	63.7	64.3	69.9	60.8	49.2	4 028.9	4 165.9	4 634.1	4 079.1	3 246.4	2.1	2.1	2.2	2.4	2.3

Fuente: INEGI. Pobreza multidimensional, 2024. Cálculos con base en la información de la ENIGH 2024, utilizando la metodología del CONEVAL.
CONEVAL. Medición de la pobreza, de 2016 a 2022. https://www.coneval.org.mx/medicion/mp/paginas/ae_pobreza_2022.aspx

inegi.org.mx

INFORMACIÓN **DISPONIBLE, 2024**

- **TABULADOS**
- **ALGORITMO DE CÓMPUTO**
- **PRESENTACIÓN DE RESULTADOS**
- **NOTA TÉCNICA**
- **REPORTE DE RESULTADOS**
- **INFOGRAFÍAS SEGÚN ENTIDAD FEDERATIVA**

¡GRACIAS!

CONOCIENDO MÉXICO

800 111 46 34
www.inegi.org.mx
atencion.usuarios@inegi.org.mx

INEGIINFORMA

PUEBLA Gobierno del Estado 2024-2030 | Finanzas Secretaría de Planeación, Finanzas y Administración | POR AMOR A PUEBLA | Pensar en Grande | INEGI

8

Integración y Lectura de Acuerdos de la Sesión

Acuerdo Primero (CEIEG-21-01-02-25/ACU-01). Con fundamento en lo dispuesto en el Artículo 52 de las RIOCTE, las y los integrantes del CEIGEP, acordaron por unanimidad la aprobación del PEEG 2025-2030 del Comité.

Acuerdo Segundo (CEIEG-21-01-02-25/ACU-02). Con fundamento en lo dispuesto en los Artículos 35, 36 y 37 de las RIOCTE, las y los integrantes del CEIGEP, quedan enterados del Proyecto SIAMEP, mismo que se formalizará con la firma de la minuta de acuerdos con motivo de la instrumentación del proyecto SIAMEP.

Acuerdo Tercero (CEIEG-21-01-02-25/ACU-03). Con fundamento en lo dispuesto en el Artículo 25, Fracción VII, de las RIOCTE, las y los integrantes del CEIGEP, quedan enterados de las principales características de la medición de la pobreza.

9

Clausura de la Sesión

PUEBLA
Gobierno del Estado
2024 - 2030

POR AMOR A PUEBLA

Pensar en Grande