

# Segunda Sesión Ordinaria 2024

Comité Estatal de Información Estadística y Geográfica del Estado de Puebla



# 1. Bienvenida



Secretaría de  
Planeación y Finanzas



## 2. Lista de Asistencia y Verificación del Quórum



# 3. Lectura y aprobación del Orden del Día



Secretaría de  
Planeación y Finanzas



# Orden del Día

1. Bienvenida.
2. Lista de Asistencia y Verificación del Quórum.
3. Lectura y Aprobación del Orden del Día.
4. Desahogo de los acuerdos de la 1ra Sesión Ordinaria 2024.
5. Presentación del avance del Programa Anual de Trabajo PAT 2024.
6. Presentación del Geoportal del Sistema Estatal de Información.
7. Presentación del Sistema de Información Ambiental del Estado de Puebla.
8. Presentación de los programas de información.
9. Asuntos Generales.
10. Lectura e Integración de los Acuerdos de la 2da Sesión Ordinaria 2024.
11. Clausura de la Sesión.

# 4. Desahogo de los acuerdos de la Primera Sesión Ordinaria 2024



# Desahogo de los acuerdos



## **Acuerdo Primero (AC01/SO-01/2024)**

Las y los integrantes del CEIGEP quedan enterados sobre el desahogo de los acuerdos de la Segunda Sesión Ordinaria 2023.

Los miembros del CEIGEP quedaron enterados sobre el desahogo de los 5 acuerdos tomados.



## **Acuerdo Segundo (AC02/SO-01/2024)**

Las y los integrantes del CEIGEP aprueban el Programa Anual de Trabajo 2024.

Se solicitó a los participantes los avances de los proyectos con corte al 31 de octubre para conocimiento de los integrantes del CEIGEP.



## **Acuerdo Tercero (AC03/SO-01/2024)**

Las y los integrantes del Comité quedan enterados sobre la presentación de la Biblioteca de Mapas Tematizados del Estado de Puebla.

Se alcanzó la cifra de 220 mil 610 visualizaciones de los mapas o contenidos del portal, según el reporte del mes de noviembre de Google.

# Desahogo de los acuerdos



## Acuerdo Cuarto (AC04/SO-01/2024)

Las y los integrantes del CEIGEP quedan enterados sobre la presentación del Proyecto Impulso al Agave Mezcalero.

La estrategia de apoyo a personas productoras de mezcal de Puebla, permitió obtener 67 medallas en el Décimo Tercer Concurso Nacional de Marcas de Mezcal y Destilados Mexicanos 2024.

## Acuerdo Quinto (AC05/SO-01/2024)

Las y los integrantes del CEIGEP quedan enterados sobre la participación del Gobierno del Estado de Puebla en los Censos Nacionales de Gobierno 2024 y la integración de información Estadística y Geográfica de los Estados para México en Cifras 2024.

Se concluyeron exitosamente los Censos Nacionales de Gobierno 2024 y México en Cifras 2024.



# Punto de acuerdo



## Acuerdo Primero (AC01/SO-02/2024):

Las y los integrantes del CEIGEP quedan enterados sobre el desahogo de los acuerdos de la Primera Sesión Ordinaria 2024.

# 5. Presentación del avance del Programa Anual de Trabajo PAT 2024



# PAT 2024

Proyectos **PEEG 2020-2024**



**1. Fortalecer** el funcionamiento del Sistema Estatal de Información (SEI), así como la operación del Comité Estatal de Información Estadística y Geográfica de Puebla (CEIGEP)

**3**

+



**2. Instrumentar** los mecanismos para la generación, integración, publicación y conservación de la información estadística y geográfica del estado, regiones y sus municipios.

**25**

+



**3. Impulsar** el fortalecimiento de las capacidades técnicas y tecnológicas en materia de información estadística y geográfica del estado, regiones y municipios.

**8**

+



**4. Promover** el uso, aplicación y difusión de la información estadística y geográfica del Sistema Estatal de Información para la toma de decisiones.

**8**



**TOTAL**  
**44**

# Avance

Institución	Número de Programas	Porcentaje de avance
Secretaría de Cultura	1	100%
Secretaría de Salud	1	100%
INEGI Coordinación Estatal	1	100%
Consejo Estatal de Población (COESPO)	6	98%
Secretaría de Planeación y Finanzas	7	95%
Instituto Estatal de Educación para Adultos (IEEA)	1	95%
Secretaría de Desarrollo Rural	10	93%
Instituto Poblano de la Juventud	1	90%
Comisión Ejecutiva Estatal de Atención a Víctimas Puebla (CEEAVI)	1	89%
Secretaría de Medio Ambiente, Desarrollo Sustentable y Ordenamiento Territorial	7	87%
Consejo de Ciencia y Tecnología del Estado de Puebla (CONCYTEP)	1	85%
Secretaría de la Función Pública	1	83%
Agencia de Energía del Estado de Puebla	1	80%
Secretaría de Economía	2	79%
Instituto de Capacitación para el Trabajo del Estado de Puebla (ICATEP)	1	75%
Instituto Municipal de Planeación (IMPLAN)	1	75%
Comisión Estatal de Agua y Saneamiento del Estado de Puebla (CEAS)	1	18%
<b>Total</b>	<b>44</b>	



27  
Proyectos



16  
Proyectos



1 Proyecto

Promedio  
general del  
**90%**  
de avance

# PEEG Indicadores

Nombre	Descripción	Meta	Estado
<b>Documentos normativos emitidos para la consolidación del SEI</b>	Porcentaje de lineamientos normativos referente al Sistema Estatal de Información emitidos de forma oficial respecto a los lineamientos planeados para su emisión	Publicar de forma oficial el 90% de los documentos normativos del Sistema Estatal de Información	Cumplido
<b>Participación activa en el CEIGEP</b>	Porcentaje de miembros del Comité que presentaron un proyecto de generación de información respecto al total de miembros	Lograr para 2024 que el 70% de los miembros del comité presenten un proyecto en la materia	Pendiente
<b>Productos estadísticos y geográficos realizados</b>	Porcentaje de estudios, análisis y la generación de información estadística y geográfica concluidos satisfactoriamente respecto a los productos registrados ante el CEIGEP	Concluir de forma satisfactoria para el 2024, el 80% de todos los proyectos registrados ante el CEIGEP	Cumplido
<b>Índice de la capacitación técnica-tecnológica</b>	Mide el fortalecimiento de las capacidades técnicas y tecnológicas de los integrantes del SEI	Lograr que el Índice en 2024 tenga una calificación de 0.90 puntos	Cumplido
<b>Visitas al portal desinado por el Sistema Estatal de Información</b>	Incremento porcentual del número de visitas a la plataforma digital designada como resultado de los mecanismos de difusión correctamente realizados respecto a las visitas realizadas en el periodo abril 2019 a marzo 2020	Porcentaje	Cumplido

# Punto de acuerdo



## Acuerdo Segundo (AC02/SO-02/2024):

Las y los integrantes del CEIGEP conocen el avance del Programa Anual de Trabajo 2024.

# 6. Presentación del Geoportal del Sistema Estatal de Información.



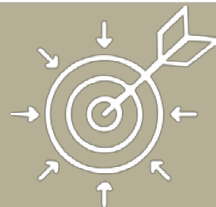
El Geoportal del SEI es una herramienta web con acceso a recursos y servicios basados en información geográfica de interés estatal y municipal.

## Objetivo general

Difundir información territorial de temas sociales, demográficos, económicos, ambientales, de ordenamiento territorial y de seguridad pública.



## Objetivos particulares



- Difundir información geográfica actualizada, sintetizada, fidedigna y visualmente fácil de comprender.
- Permitir la descarga de datos espaciales para su posterior incorporación y análisis en un Sistema de Información Geográfica (SIG).
- Contar con una amplia cobertura geográfica.
- Presentar información de interés estatal variada.

# Temáticas principales

## SNIEG



**Información  
básica**

**3**



**Demográfica  
y  
Social**

**11**



**Económico**

**11**



**Geográfica y  
Medio  
Ambiente**

**21**



**Gobierno, Seguridad  
Pública e  
Impartición de  
Justicia**

**6**

**52**

# Descarga de capas geoprocesadas



Geoprocesos

Proyección

Recorte

Datos espaciales integrados

Tematización


SLD



## Tipo de información

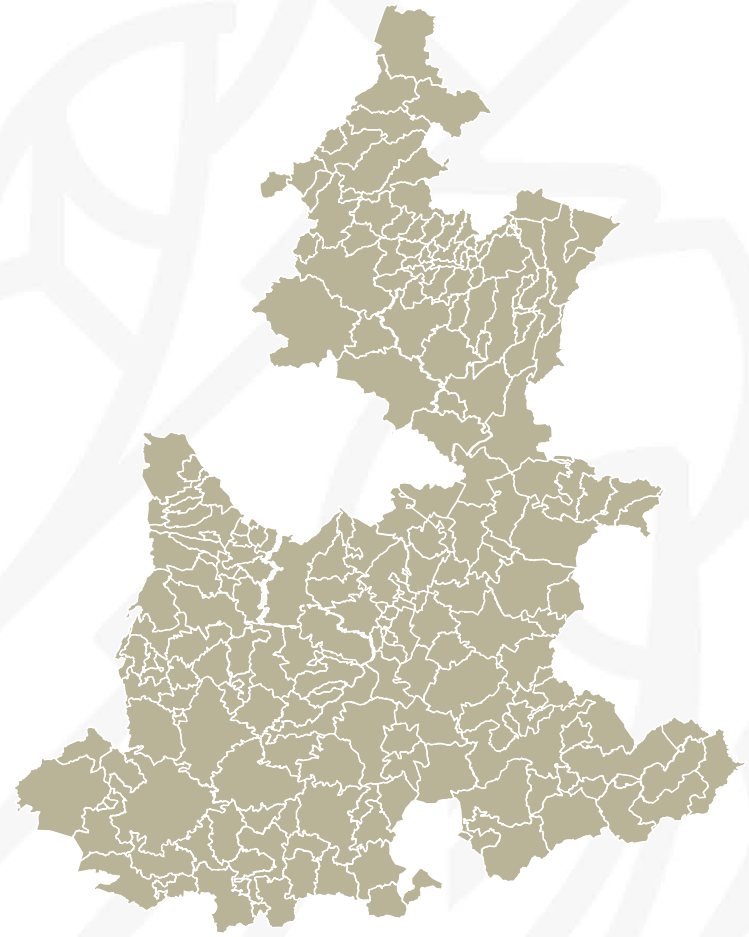


### Información espacial

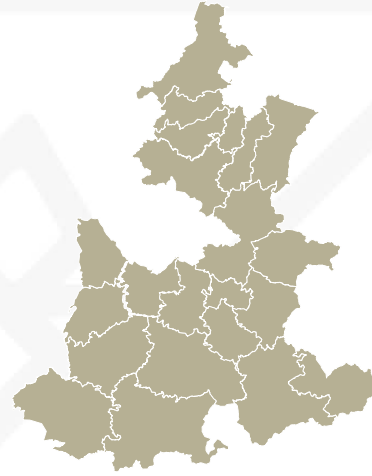


**Población,** marginación, migración, pobreza, población ocupada, *económicamente activa,* equipamiento urbano, hidrológica, áreas naturales protegidas, zonas metropolitanas, especies en peligro de extinción, *tasa de incidencia delictiva*

# Cobertura territorial



Municipal



Regional



Localidad



Manzana

# Fuentes oficiales de información



**TURISMO**  
SECRETARÍA DE TURISMO



**CONSEVAL**

Consejo Nacional de Evaluación  
de la Política de Desarrollo Social



**CONABIO**  
COMISIÓN NACIONAL PARA  
EL CONOCIMIENTO Y USO  
DE LA BIODIVERSIDAD



**CONANP**  
COMISIÓN NACIONAL  
DE ÁREAS NATURALES  
PROTEGIDAS



Secretaría de  
Medio Ambiente,  
Desarrollo Sustentable y  
Ordenamiento Territorial  
**Gobierno de Puebla**



**DATATUR** 360  
Análisis Integral del Turismo

**SEMARNAT**  
SECRETARÍA DE MEDIO AMBIENTE  
Y RECURSOS NATURALES



**SECRETARIADO  
EJECUTIVO**  
DEL SISTEMA NACIONAL  
DE SEGURIDAD PÚBLICA

# Geoportal del Sistema Estatad de Información

<https://geoportal.puebla.gob.mx/>



# Punto de acuerdo



## Acuerdo Tercero (AC03/SO-02/2024):

Las y los integrantes del CEIGEP quedan enterados sobre la presentación del Geoportal del Sistema Estatal de Información.



# 7. Presentación del Sistema de Información Ambiental del Estado de Puebla



# Punto de acuerdo



## **Acuerdo Cuarto (AC04/SO-02/2024):**

Las y los integrantes del CEIGEP quedan enterados sobre la presentación del Sistema de Información Ambiental del Estado de Puebla.

# 8. Presentación de los programas de información.



Secretaría de  
Planeación y Finanzas



# Contenido

**RNIEG**

**Registros Nacionales de Información Estadística y Geográfica, Resultados 2024. Puebla.**



**Encuesta Intercensal 2025, levantamiento y principales características**



**Censo Nacional de Gobiernos Municipales y Demarcaciones Territoriales de la Ciudad de México 2025**

 **INEGI**

**Otros programas de Información**

# RNIEG

## Resultados 2024. Puebla

Los **RNIEG** compilan referencias básicas de la oferta estadística y geográfica oficial que **generan o integran las instituciones del sector público de los tres órdenes de gobierno** en temas sociodemográficos, económicos, ambientales y de seguridad pública. Estas referencias permiten conocer la información producida; quién la genera, cómo y cuándo; la manera como se difunde y en dónde encontrarla.

## Actualización 2024

Ahora puedes conocer los procesos de producción estadísticos y geográficos, además de los trabajos de integración de información de las instituciones del sector público.

¡Explora la oferta de información del país!

# Resultados de los RNIEG. Puebla

Instituciones Participantes	Registros 2024				
	Total	Registro Estadístico Nacional (REN)		Registro Nacional de Información Geográfica (RNIG)	
		Producción	Integración	Producción	Integración
21	52	29	14	6	3
		43		9	



# Próximamente resultados de los RNIEG Municipal

Por primera ocasión se consideró la participación municipal.  
En Puebla participaron 5 municipios.





**Para mayor información consulta la  
página del SNIEG**

**<https://www.snieg.mx/RNIEG/>**



ENCUESTA  
**INTERCENSAL**  
2025

## Levantamiento y principales características

La Encuesta Intercensal 2025 es una encuesta nacional que se realiza con el propósito de actualizar la **información sociodemográfica** a la mitad del periodo comprendido entre el Censo de Población y Vivienda 2020 y el que habrá de realizarse en 2030.

### Importancia de la Encuesta Intercensal 2025

- Generará datos sobre cómo ha cambiado el **número de personas que viven en México, cuántas son mujeres, hombres, sus edades, dónde viven y cómo son sus viviendas.**
- Producirá información sobre las **características de las viviendas particulares habitadas** para conocer cómo viven las personas.
- Presentará estimaciones de **totales, tasas, promedios y proporciones para los ámbitos nacional, estatal y municipal sobre la población y sus viviendas.**



La información que se obtiene de la encuesta nos permite conocer:

Cuántos  
somos



Dónde  
vivimos



Cómo  
vivimos



Qué nivel  
educativo  
tenemos



Cuántas  
viviendas  
hay




Cómo son  
nuestras  
viviendas





Con el objetivo de tener una fotografía de las personas que viven en el país y de sus viviendas, a lo largo del tiempo se han realizado:


**14 Censos**



**2 Conteos**



**1 Encuesta Intercensal**






**En 2025, se levantará la  
segunda encuesta intercensal  
¡Tu participación es muy  
importante!**



**Inicio del  
levantamiento**

**3 de marzo de 2025**

**Censos  
Nacionales  
de Gobierno**



## **Levantamiento y principales características**

# El objetivo general del Censo Nacional de Gobiernos Municipales y Demarcaciones Territoriales de la Ciudad de México 2025 es:

Gestión

Generar información estadística y geográfica de las Administraciones Públicas municipales y demarcaciones territoriales de la Ciudad de México.

Desempeño

Específicamente en las funciones de:



Con la finalidad de que dicha información se vincule con el quehacer gubernamental dentro del proceso de diseño, implementación, monitoreo y evaluación de políticas públicas de alcance nacional en los temas referidos.



# ASPECTOS METODOLÓGICOS

**Cobertura geográfica:** Nacional / desglose por municipio y demarcación territorial de la Ciudad de México

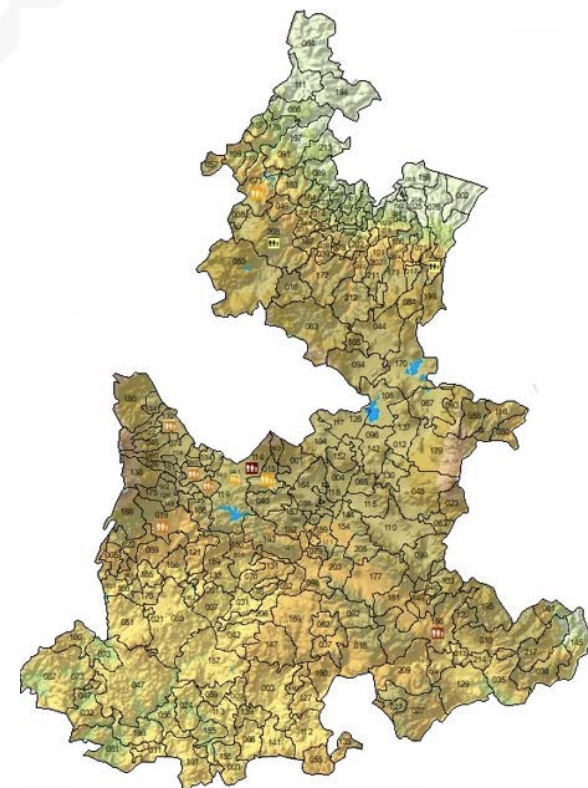
**Cobertura temporal:** 2024 y 2025

**Periodicidad:** Bienal

**Población objetivo:** Gobierno (ámbito municipal y de demarcaciones territoriales de la Ciudad de México)

**Periodo de levantamiento:** Durante los meses de abril a julio de 2025

**Unidad de análisis:** Ayuntamientos



2,478 Municipios del país y 16 Demarcaciones Territoriales de la Ciudad de México.

**En el Estado de Puebla participan las 217 Administraciones Públicas Municipales.**

# Otros Programas de Información



# Información Demográfica y Social



*Entre otros programas*



# Información Económica



*Entre otros programas*



# Información Geográfica, Medio Ambiente, Ordenamiento Territorial y Urbano

- **Cartografía Urbana y Rural** → Delimitación de colonias y otros asentamientos humanos (DCAH)
- **Información Catastral, Registral y Territorial**
- **Marco de referencia geodésico** → Red Geodésica Nacional (RGN)
- **Marco Geoestadístico**
- **Topografía** → Información Topográfica a escala 1:50,000 y sus actualizaciones

*Entre otros programas*



# Información de Gobierno, Seguridad Pública e Impartición de Justicia

## ➤ Censos



Gobierno Estatal

Gobierno Federal

Gobierno Municipal y  
Demarcaciones  
Territoriales de la  
Ciudad de México

## ➤ Encuestas



Encuesta  
Nacional de  
Calidad e  
Impacto  
Gubernamental  
(ENCIG)

Encuesta  
Nacional de  
Seguridad Pública  
Urbana (ENSU)

Encuesta Nacional de  
Victimización y  
Percepción sobre  
Seguridad Pública  
(ENVIPE)

## ➤ Registros Administrativos



Impartición de Justicia  
(Penal y Laboral)

*Entre otros  
programas*

**Mtro. Mario Daniel Ignacio Gómez  
Soberón  
Coordinador Estatal Puebla**

**GRACIAS**



# Punto de acuerdo



## Acuerdo Quinto (AC05/SO-02/2024):

Las y los integrantes del CEIGEP quedan enterados sobre la presentación de los programas de información.



# 9. Asuntos Generales



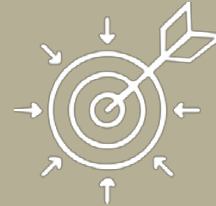
# Presentación del Anexo Geográfico del Segundo Informe de Gobierno 2024

El Anexo Geográfico del Segundo Informe de Gobierno 2024 es un portal web geográfico.

## Objetivo general

Presentar la distribución territorial y la inversión de las acciones más destacadas, realizadas por el Gobierno del Estado en el periodo comprendido del 1 de enero de 2023 al 31 de octubre de 2024.

## Objetivos particulares



- Difundir las acciones y proyectos más representativos de la Administración Pública en el periodo 2023-2024.
- Poner a disposición de la ciudadanía una herramienta para rendición de cuentas con información georreferenciada precisa.
- Brindar información complementaria para realizar análisis territoriales.

## Anexo Geográfico del Segundo Informe de Gobierno 2024



### Grandes Obras

Obras de  
mayor impacto



86 capas  
367 acciones

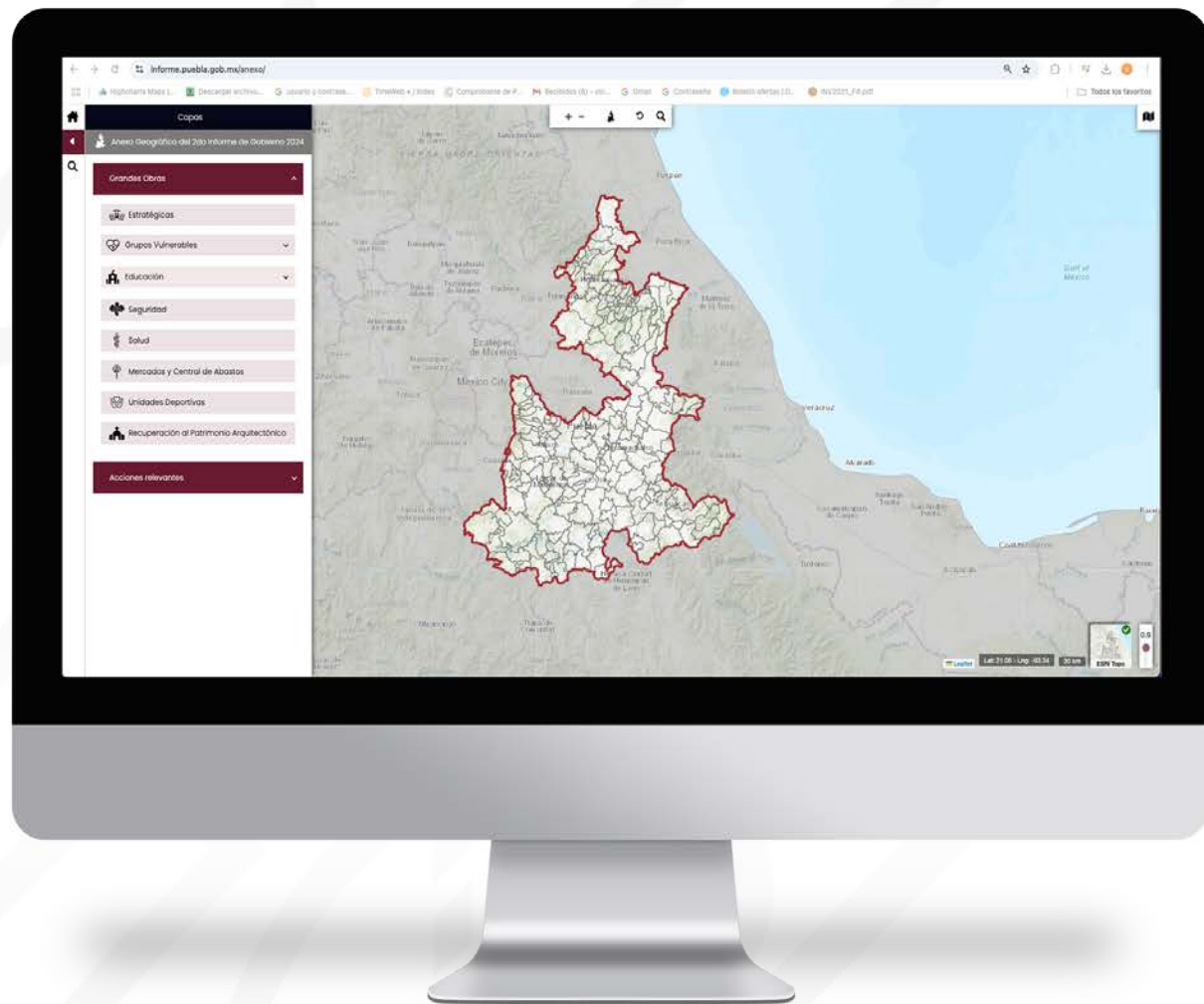


### Acciones relevantes

Acciones destacadas  
organizadas de  
acuerdo al Plan Estatal  
de Desarrollo 2019-2024

# Contenido del Anexo

Apartado	Subgrupo	Capas		Acciones
<b>Grandes Obras</b>	Estratégicas	1	13	10
	Grupos Vulnerables	4		10
	Educación	2		10
	Seguridad	1		3
	Salud	1		8
	Mercados y Central de Abasto	1		9
	Unidades Deportivas	1		23
	Plan Estatal Carretero	1		72
	Recuperación al Patrimonio Poblano	1		158
<b>Modificación y Adecuación del Plan Estatal de Desarrollo 2019-2024</b>				
<b>EJE 1</b>	Porcentaje de cobertura territorial de acciones del eje 1	1	8	0
	Seguridad Pública	6		1
	Gobernabilidad y Paz Social	1		1
<b>EJE 2</b>	Porcentaje de cobertura territorial de acciones del eje 2	1	17	0
	Cuidado del Medio Ambiente	2		2
	Infraestructura	14		14
<b>EJE 3</b>	Porcentaje de cobertura territorial de acciones del eje 3	1	15	0
	Campo Poblano	10		10
	Trabajo Digno	4		4
<b>EJE 4</b>	Porcentaje de cobertura territorial de acciones del eje 4	1	26	1
	Bienestar Social	11		11
	Salud	1		1
	Educación	3		3
	Atención a Grupos Prioritarios	10		10
<b>EJE 5</b>	Porcentaje de cobertura territorial de acciones del eje 5	1	7	0
	Gobierno Innovador	1		1
	Combate a la Corrupción	2		2
	Gobierno Eficiente	1		1
	Gobierno Presente	1		1
	Porcentaje de cobertura territorial de acciones regionales	1		1
<b>Total</b>		<b>86</b>		<b>367</b>



<https://informe.puebla.gob.mx/anexo/>

# 10. Lectura e Integración de los Acuerdos de la Segunda Sesión Ordinaria 2024





# Acuerdos

## Acuerdo Primero (C01/SO-02/2024)

Las y los integrantes del CEIGEP quedan enterados sobre el desahogo de los acuerdos de la Primera Sesión Ordinaria 2024.

# 1

## Acuerdo Segundo (AC02/SO-02/2024)

Las y los integrantes del CEIGEP conocen el avance del Programa Anual de Trabajo 2024.

# 2

## Acuerdo Tercero (AC03/SO-02/2024)

Las y los integrantes del CEIGEP quedan enterados sobre la presentación del Geoportal del Sistema Estatal de Información.

# 3

## Acuerdo Cuarto (AC04/SO-02/2024)

Las y los integrantes del CEIGEP quedan enterados sobre la presentación del Sistema de Información Ambiental del Estado de Puebla.

# 4

## Acuerdo Quinto (AC05/SO-02/2024)

Las y los integrantes del CEIGEP quedan enterados sobre la presentación de los programas de información.

# 5

# 11. Clausura de la Sesión



Secretaría de  
Planeación y Finanzas



# Segunda Sesión Ordinaria 2024

## Comité Estatal de Información Estadística y Geográfica del Estado de Puebla

