

Primera Sesión Ordinaria 2024

Comité Estatal de Información Estadística y Geográfica del Estado de Puebla



Secretaría de
Planeación y Finanzas



1. Bienvenida



Secretaría de
Planeación y Finanzas



2. Lista de Asistencia y Verificación del Quórum



3. Lectura y aprobación del Orden del Día



Orden del Día

1. Bienvenida.
2. Lista de Asistencia y Verificación del Quórum.
3. Lectura y Aprobación del Orden del Día.
4. Desahogo de los acuerdos de la 2da Sesión Ordinaria 2023.
5. Presentación y Aprobación del Programa Anual de Trabajo PAT 2024.
6. Presentación de la Biblioteca de Mapas Tematizados del Estado de Puebla.
7. Presentación del Proyecto Impulso al Agave Mezcalero.
8. Presentación de los Censos Nacionales de Gobierno e Integración de Información Estadística y Geográfica de los Estados para México en Cifras.
9. Asuntos Generales.
10. Lectura e Integración de los Acuerdos de la 1ra Sesión Ordinaria 2024.
11. Clausura de la Sesión.

4. Desahogo de los acuerdos de la Segunda Sesión Ordinaria 2023



Secretaría de
Planeación y Finanzas



Desahogo de los acuerdos

Acuerdo Primero (AC01/SO-02/2023)

Las y los integrantes del CEIGEP quedan enterados sobre el desahogo de los acuerdos de la Primera Sesión Ordinaria 2023.

- Los miembros del CEIGEP quedaron enterados sobre el desahogo de los 7 acuerdos tomados.

Acuerdo Segundo (AC02/SO-02/2023)

Las y los integrantes del CEIGEP conocen el avance de los proyectos del Programa Anual de Trabajo 2023.

- Se solicitó a los involucrados los avances de los proyectos con corte al 31 de diciembre para integrar el Segundo Informe del PAT 2023.
- Se solicitó a las dependencias y entidades sus proyectos para la Integración del PAT 2024.

Acuerdo Tercero (AC03/SO-02/2023)

Las y los integrantes del Comité quedan enterados sobre los avances de la Reingeniería del Portal del CEIGEP.

- Se continúa actualizando la información en el portal del CEIGEP.

Desahogo de los acuerdos

Acuerdo Cuarto (AC04/SO-02/2023)

Las y los integrantes del CEIGEP quedan enterados sobre el Sistema Estatal de Información y Estadística sobre los Pueblos Indígenas y Afromexicanos, del IPPI.

- Se da soporte al Sistema Estatal de Información y Estadística sobre los Pueblos Indígenas y Afromexicanos, del IPPI.

Acuerdo Quinto (AC05/SO-02/2023)

Las y los integrantes del CEIGEP quedan enterados sobre los Programas de Información (Levantamiento y resultados), de Oficinas Centrales del INEGI.

- Se colocaron los anuncios de los Censos Económicos 2024 del INEGI en los portales del CEIGEP para conocimiento y participación del Público en General.

Punto de acuerdo



Acuerdo Primero (AC01/SO-01/2024):


- Las y los integrantes del CEIGEP quedan enterados sobre el desahogo de los acuerdos de la Segunda Sesión Ordinaria 2023.

5. Presentación y Aprobación del Programa Anual de Trabajo PAT 2024



Marco Jurídico

El Programa Anual de Trabajo (PAT) 2024 se presenta a los miembros e invitados del CEIGEP en cumplimiento a lo dispuesto en:



Ley de Planeación para el Desarrollo del Estado de Puebla

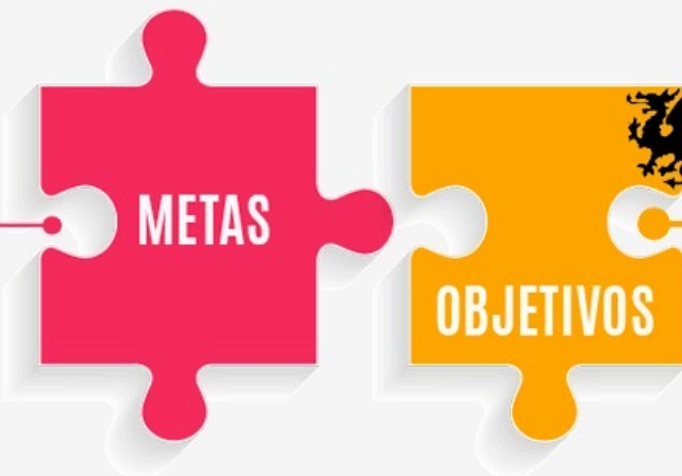
Ley Orgánica de la Administración Pública Estatal.

Lineamientos para la Operación del Sistema Estatal de Información

Programa Estatal de Estadística y Geografía 2020 - 2024, Actualización 2020

Reglas para la integración y operación de los Comités Técnicos Especializados de los Subsistemas Nacionales de Información

Objetivo



- ✓ Establecer un documento de actuación institucional que contenga los objetivos, proyectos y actividades que, durante el año 2024, realizarán e impulsarán los miembros e invitados del Comité Estatal de Información Estadística y Geográfica del Estado de Puebla (CEIGEP), basado en la planeación, programación, orden y control, que permita contar con un Comité sólido y de resultados.

PEEG 2020-2024

Proyectos

1

Fortalecer el funcionamiento del Sistema Estatal de Información (SEI), así como la operación del Comité Estatal de Información Estadística y Geográfica de Puebla (CEIGEP)

➔ 3

2

Instrumentar los mecanismos para la generación, integración, publicación y conservación de la información estadística y geográfica del estado, regiones y sus municipios.

➔ 25

3

Impulsar el fortalecimiento de las capacidades técnicas y tecnológicas en materia de información estadística y geográfica del estado, regiones y municipios.

➔ 8

4

Promover el uso, aplicación y difusión de la información estadística y geográfica del Sistema Estatal de Información para la toma de decisiones.

➔ 8

PAT 2024: Proyectos 44



Proyectos 3/44

PEEG
2020-2024

1

Instrumentar los mecanismos para la generación, integración, publicación y conservación de la información estadística y geográfica del estado, regiones y sus municipios



3 Instituciones

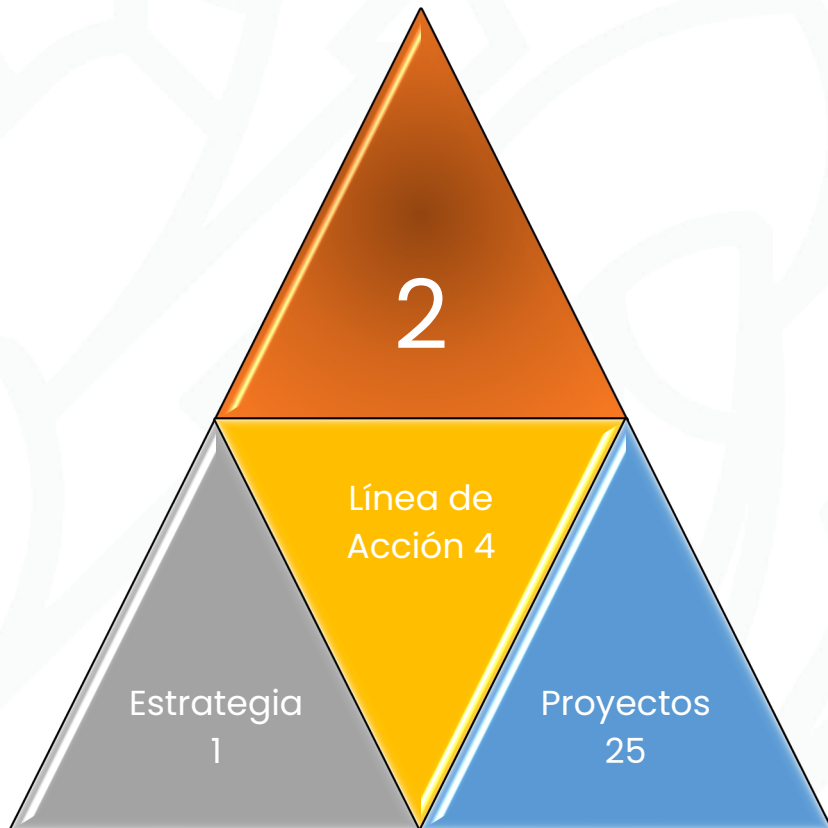
- Consejo de Ciencia y Tecnología del Estado de Puebla (CONCYTEP): 1
- INEGI Coordinación Estatal: 1
- Secretaría de Planeación y Finanzas: 1

Proyectos 25/44

PEEG
2020-2024

2

Fortalecer el funcionamiento del Sistema Estatal de Información (SEI), así como la operación del Comité Estatal de Información Estadística y Geográfica de Puebla (CEIGEP)



11 Instituciones

- Agencia de Energía del Estado de Puebla: 1
- Comisión Ejecutiva Estatal de Atención a Víctimas Puebla (CEEAVI): 1
- Comisión Estatal de Agua y Saneamiento del Estado de Puebla (CEAS): 1
- Instituto de Capacitación para el Trabajo del Estado de Puebla (ICATEP): 1
- Instituto Estatal de Educación para Adultos (IEEA): 1
- Instituto Municipal de Planeación (IMPLAN): 1
- Secretaría de Cultura: 1
- Secretaría de Desarrollo Rural: 10
- Secretaría de Economía: 1
- Secretaría de la Función Pública: 1
- Secretaría de Medio Ambiente, Desarrollo Sustentable y Ordenamiento Territorial: 3
- Secretaría de Planeación y Finanzas: 2
- Secretaría de Salud: 1

Proyectos 8/44

PEEG
2020-2024

3

Fortalecer el funcionamiento del Sistema Estatal de Información (SEI), así como la operación del Comité Estatal de Información Estadística y Geográfica de Puebla (CEIGEP)



3 Instituciones

- Instituto Poblano de la Juventud: 1
- Secretaría de Medio Ambiente, Desarrollo Sustentable y Ordenamiento Territorial: 4
- Secretaría de Planeación y Finanzas: 3

Proyectos 8/44

PEEG
2020-2024

4

Fortalecer el funcionamiento del Sistema Estatal de Información (SEI), así como la operación del Comité Estatal de Información Estadística y Geográfica de Puebla (CEIGEP)



3 Instituciones

- Consejo Estatal de Población (COESPO): 6
- Secretaría de Economía: 1
- Secretaría de Planeación y Finanzas: 1

Punto de acuerdo



Acuerdo Segundo (AC02/SO-01/2024):

- Las y los integrantes del CEIGEP aprueban el Programa Anual de Trabajo 2024, el cual será publicado en la página del CEIGEP, www.ceigep.puebla.gob.mx.

6. Presentación de la Biblioteca de Mapas Tematizados del Estado de Puebla



Objetivo general

Inicio Mapas Ligas a contenido cartografico

 **Gobierno de Puebla**
Hacer historia. Hacer futuro.

 Secretaría de
Planeación y Finanzas

Tematicas



Demográfica y Social

Población, Educación, Salud y Vivienda.



Económico

Empleo, Sistema de cuentas nacionales,
Agropecuaria, Transporte y comunicaciones,
Turismo



Geográfica y Medio Ambiente

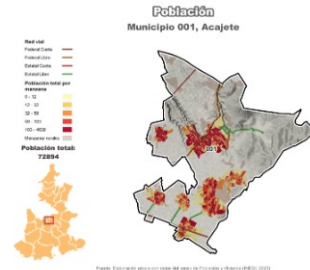
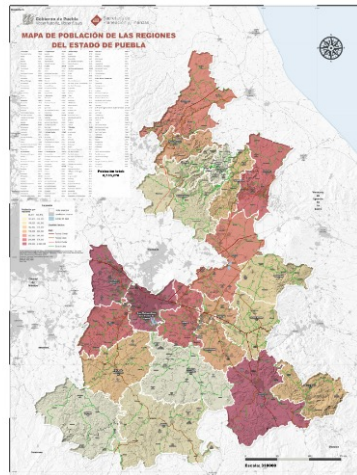
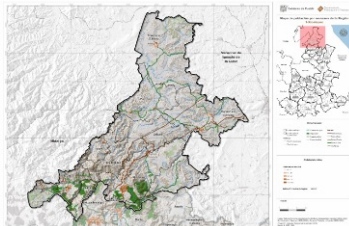
Agua, Residuos, Forestal, Suelo y tipo de
vegetación, Ordenamiento territorial



Gobierno, Seguridad Pública e Impartición de Justicia

Gobierno, Impartición de justicia,

Ultimas publicaciones agregadas

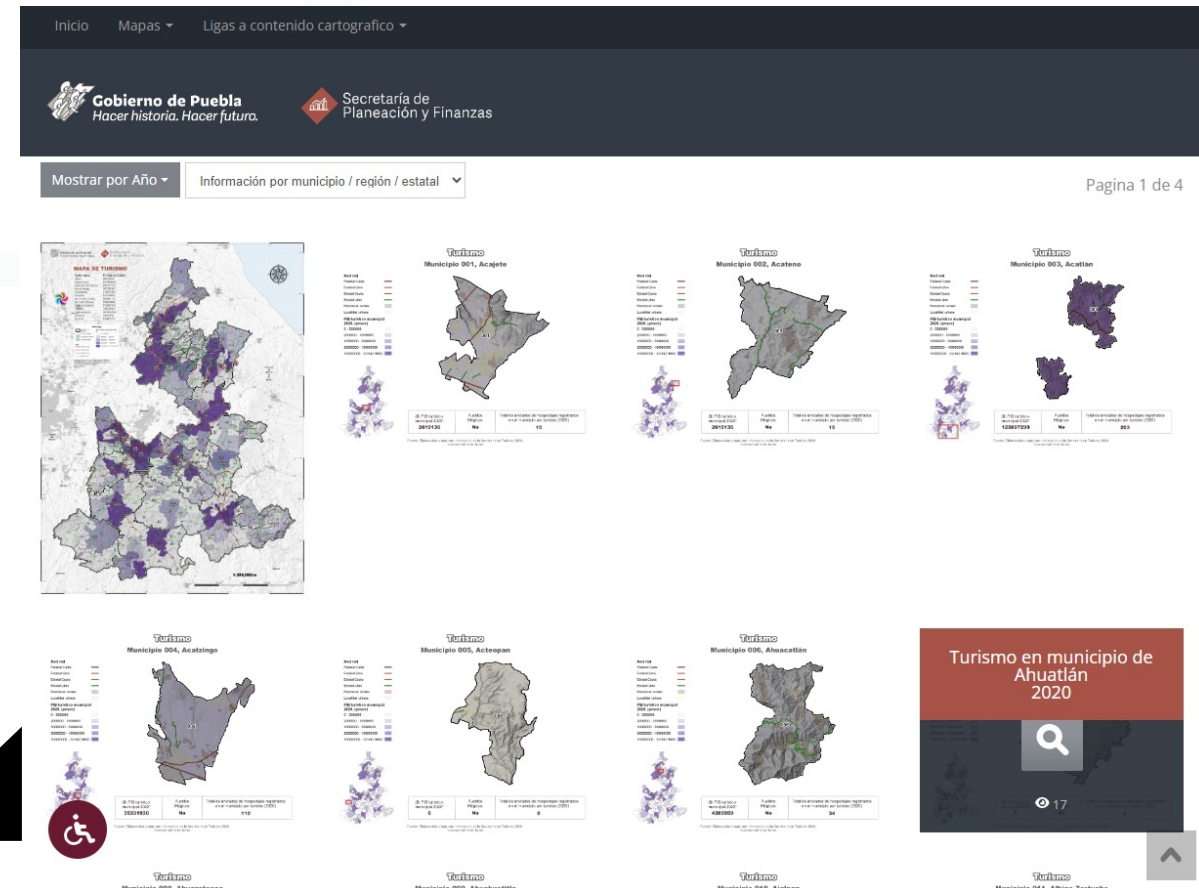


Brindar una herramienta de búsqueda y consulta para la ciudadanía en donde, se permita visualizar y descargar mapas digitales que presentan un análisis espacial de diferentes temas.

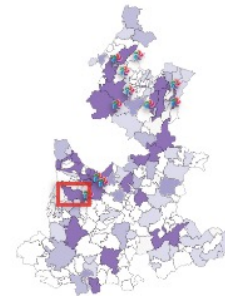
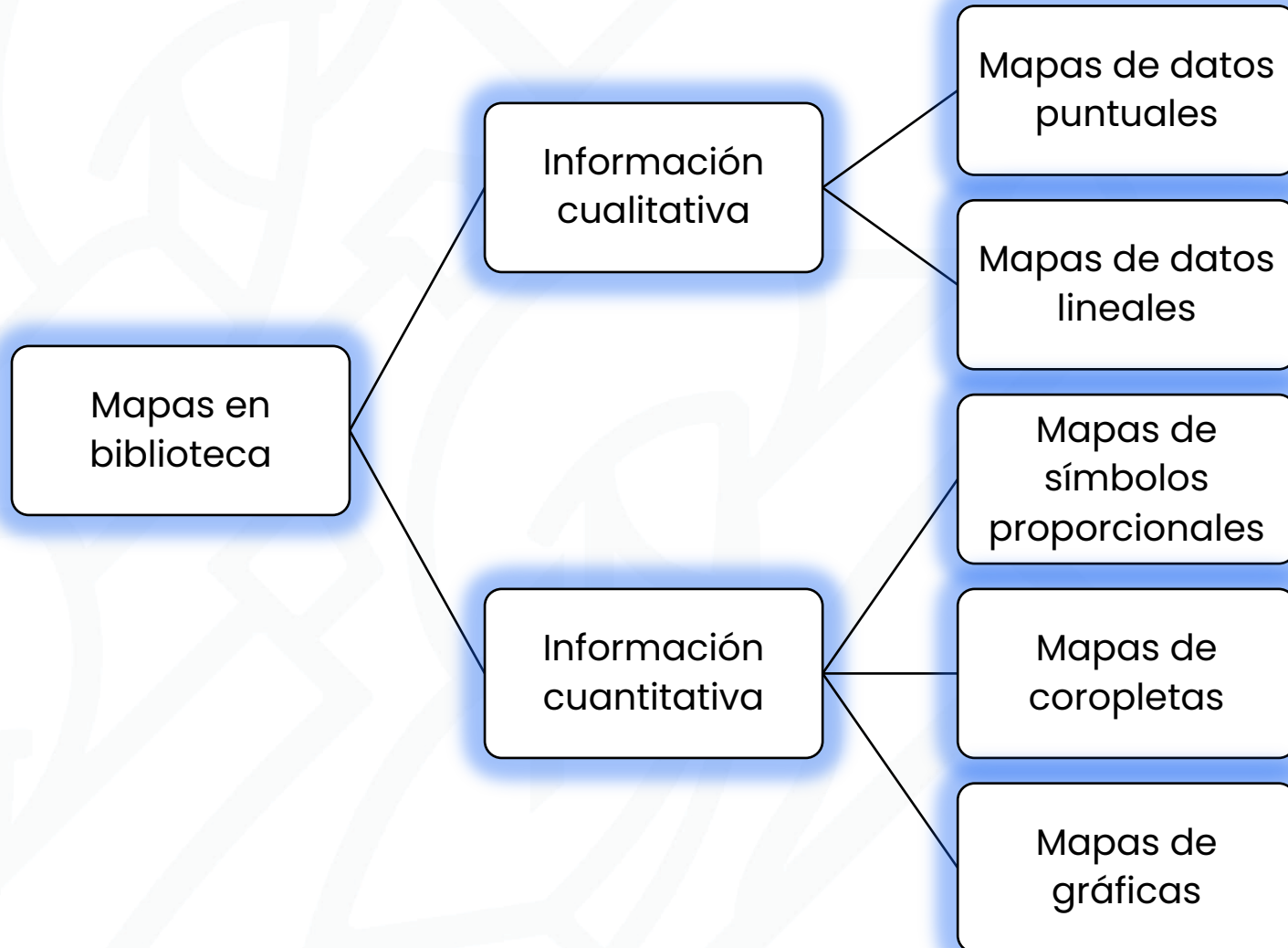


Objetivos específicos de los mapas

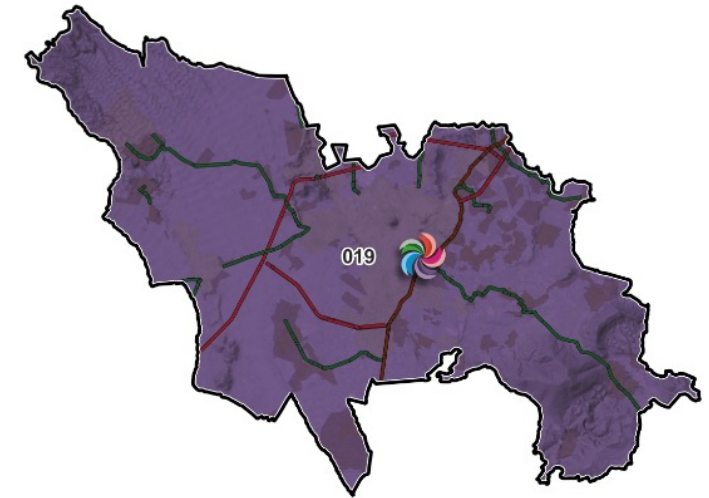
- Proporcionar información geográfica actualizada, sintetizada y visualmente fácil de comprender.
- Mostrar información confiable de fuentes oficiales.
- Permitir la descarga y posterior impresión de mapas de diferentes coberturas y tamaños.
- Contar con diversidad de temas de interés.



Tipos de mapas



Turismo Municipio 019, Atlixco



(\$) PIB turístico municipal 2020*	Pueblos Mágicos	Total de unidades de hospedajes registrados en el municipio por turistas (2020)
1910310927	Si	1034

Temáticas principales



Demográfica y
Social




512

Económico




427

Geográfica y Medio
Ambiente



430

Gobierno, Seguridad
Pública e Impartición
de Justicia



345

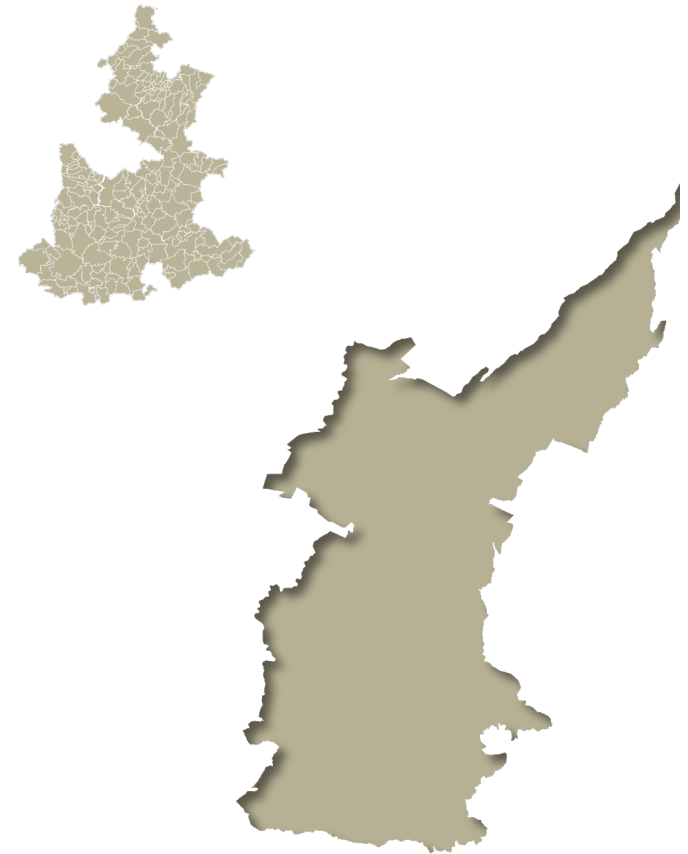
Cobertura territorial



Mapas
estatales



Mapas
regionales



Mapas
municipales

Fuentes oficiales para la integración de mapas



TURISMO
SECRETARÍA DE TURISMO



CONSEVAL

Consejo Nacional de Evaluación
de la Política de Desarrollo Social



CONABIO
COMISIÓN NACIONAL PARA
EL CONOCIMIENTO Y USO
DE LA BIODIVERSIDAD



CONANP
COMISIÓN NACIONAL
DE ÁREAS NATURALES
PROTEGIDAS



Secretaría de
Medio Ambiente,
Desarrollo Sustentable y
Ordenamiento Territorial
Gobierno de Puebla



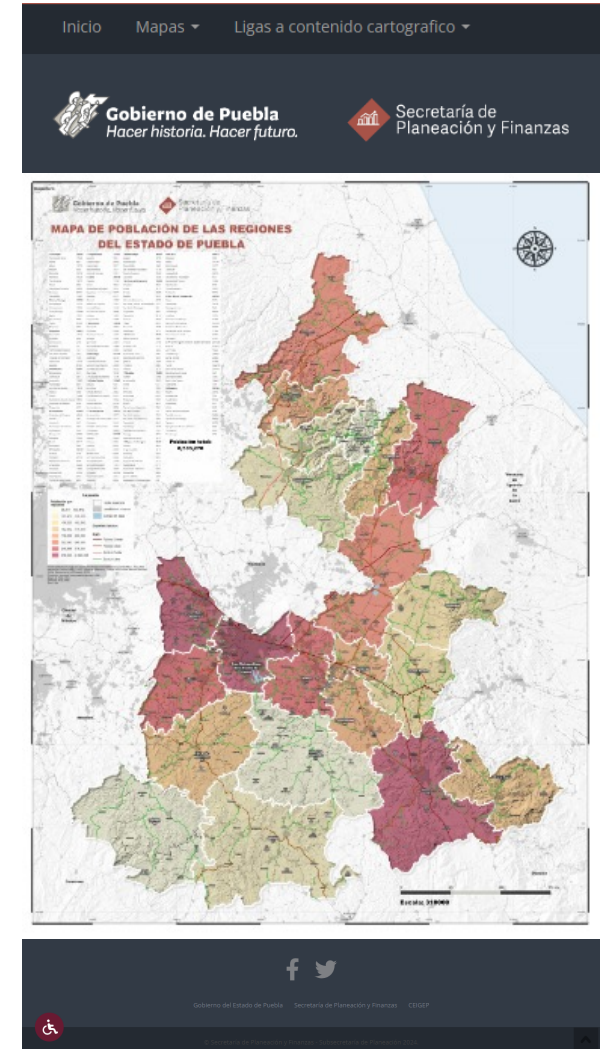

DATATUR 360
Análisis Integral del Turismo

SEMARNAT
SECRETARÍA DE MEDIO AMBIENTE
Y RECURSOS NATURALES



Biblioteca de mapas del Estado de Puebla

[https://ceigep.puebla.gob.mx/
mapas/](https://ceigep.puebla.gob.mx/mapas/)



Punto de acuerdo



Acuerdo Tercero (AC03/SO-01/2024):

- Las y los integrantes del CEIGEP quedan enterados sobre la presentación de la Biblioteca de Mapas Tematizados del Estado de Puebla.

7. Presentación del Proyecto Impulso al Agave Mezcalero



Punto de acuerdo



Acuerdo Cuarto (AC04/SO-01/2024):

- Las y los integrantes del CEIGEP quedan enterados sobre la presentación del proyecto Impulso al Agave Mezcalero.

8. Presentación de los Censos Nacionales de Gobierno 2024 e Integración de Información Estadística y Geográfica de los Estados para México en Cifras 2024



Punto de acuerdo



Acuerdo Quinto (AC05/SO-01/2024):

- Las y los integrantes del CEIGEP quedan enterados sobre la participación del Gobierno del Estado de Puebla en los Censos Nacionales de Gobierno 2024 y la Integración de Información Estadística y Geográfica de los Estados para México en Cifras 2024.

9. Asuntos Generales



Secretaría de
Planeación y Finanzas



10. Lectura e Integración de los Acuerdos de la Primera Sesión Ordinaria 2024



Secretaría de
Planeación y Finanzas



Acuerdos



Acuerdo Primero (AC01/SO-01/2024):

- Las y los integrantes del CEIGEP quedan enterados sobre el desahogo de los acuerdos de la Segunda Sesión Ordinaria 2023.



Acuerdo Segundo (AC02/SO-01/2024):

- Las y los integrantes del CEIGEP aprueban el Programa Anual de Trabajo 2024, el cual será publicado en la página del CEIGEP, www.ceigep.puebla.gob.mx



Acuerdo Tercero (AC03/SO-01/2024):

- Las y los integrantes del CEIGEP quedan enterados sobre la presentación de la Biblioteca de Mapas Tematizados del Estado de Puebla.



Acuerdo Cuarto (AC04/SO-01/2024):

- Las y los integrantes del CEIGEP quedan enterados sobre la presentación del proyecto Impuso al Agave Mezcalero.



Acuerdo Quinto (AC05/SO-01/2024):

- Las y los integrantes del CEIGEP quedan enterados sobre la participación del Gobierno del Estado de Puebla en los Censos Nacionales de Gobierno 2024 y la Integración de Información Estadística y Geográfica de los Estados para México en Cifras 2024

11. Clausura de la Sesión



Primera Sesión Ordinaria 2024

Comité Estatal de Información Estadística y Geográfica del Estado de Puebla

