

Principales Resultados del

# censo

de Población y Vivienda

# 2020

P U E B L A



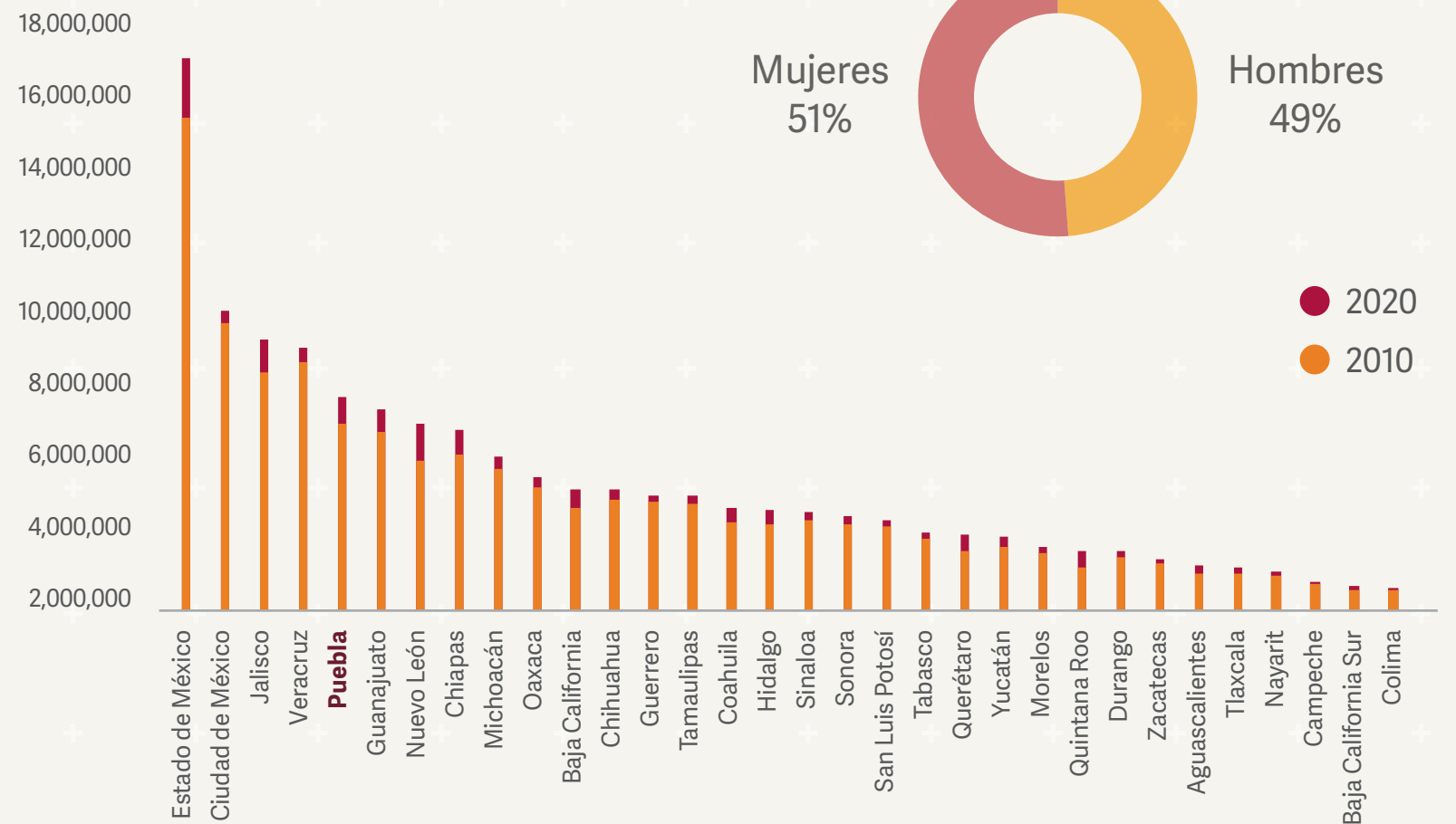
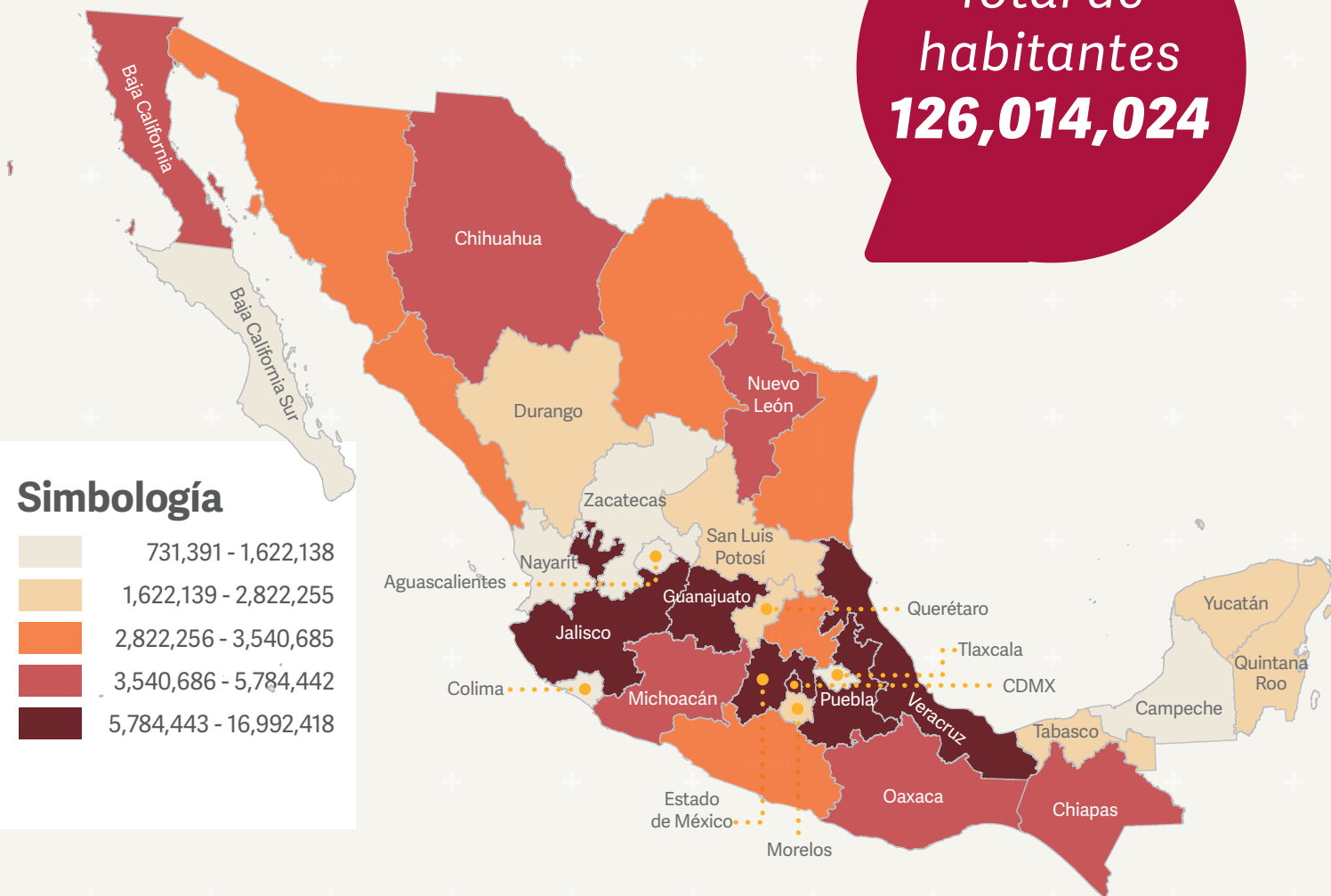
**Gobierno de Puebla**  
*Hacer historia. Hacer futuro.*



Secretaría de  
Planeación y Finanzas

# Puebla

## Nivel Nacional



## Bienestar

**8vo** lugar en el porcentaje de población hablante de lengua indígena con 9.87%

**6to** lugar con mayor población analfabeta con 7.0%

**8vo** lugar con mayor población que no está afiliada a servicios de salud con 29.2%

### Viviendas particulares habitadas

**29no** lugar con disponibilidad de agua potable dentro de la vivienda 60%

**15vo** lugar con disponibilidad de energía eléctrica con 99.1%

**8vo** lugar con disponibilidad de drenaje con 95.1%

**25to** lugar con disponibilidad de Internet con 40.4% y con teléfono celular con 84.4%

## Puebla

### Población

**5to** lugar con mayor número de población

**12vo** lugar en la tasa de crecimiento de población de 2010 a 2020 con 1.3%

### Características económicas

**15vo** lugar en ganancia de la población inmigrante nacional, con un crecimiento de 0.2%

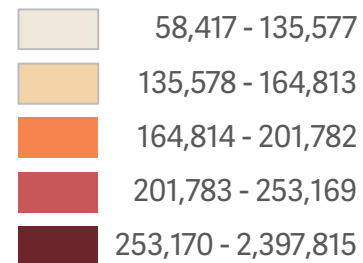
**16vo** lugar en cuanto a la Población Económicamente Activa como proporción de la población de 12 años y más con 62%

**11vo** lugar con menor tasa de desocupación en proporción de la Población Económicamente Activa con 1.66%

# Puebla

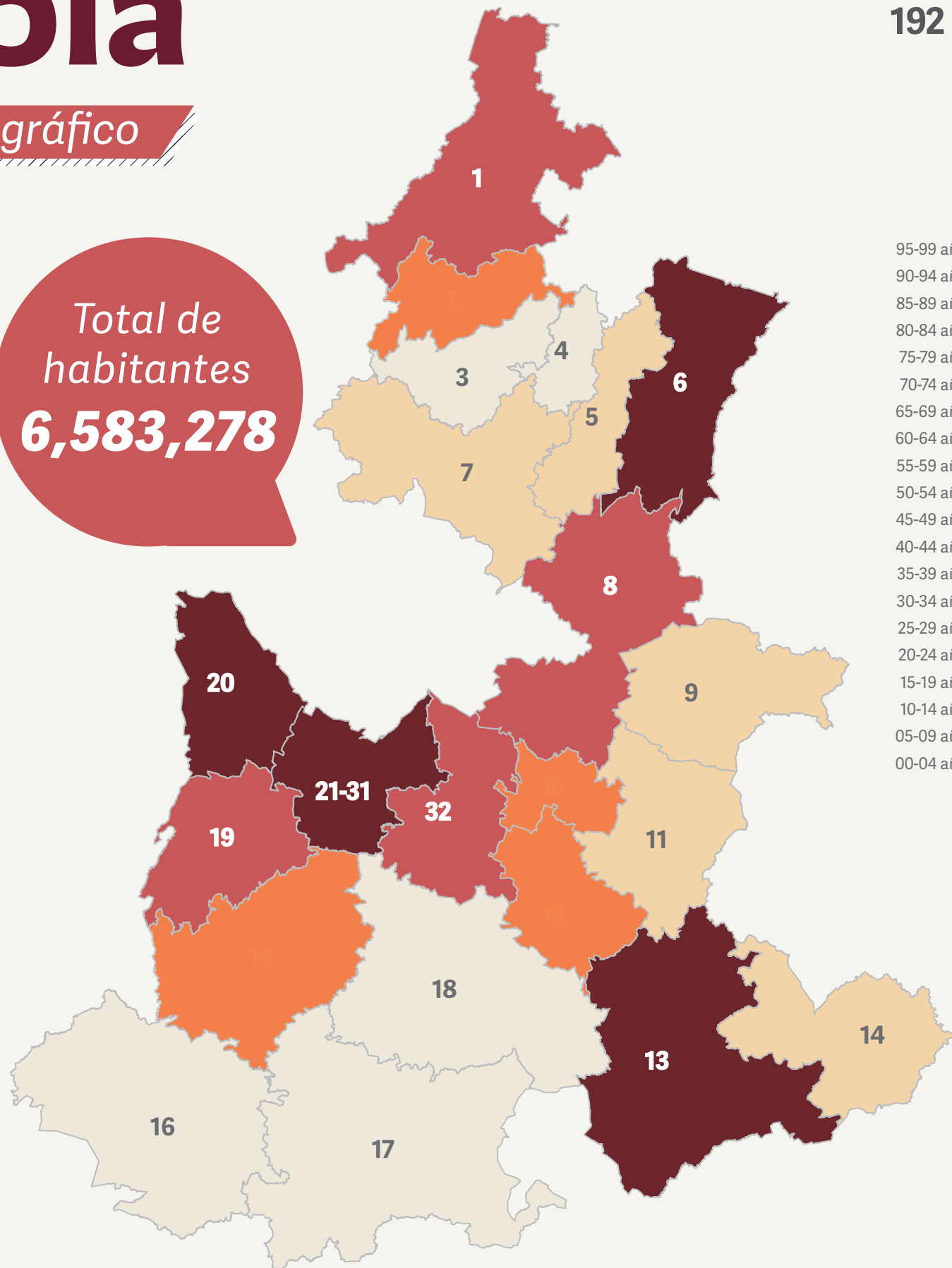
## Perfil sociodemográfico

### Simbología

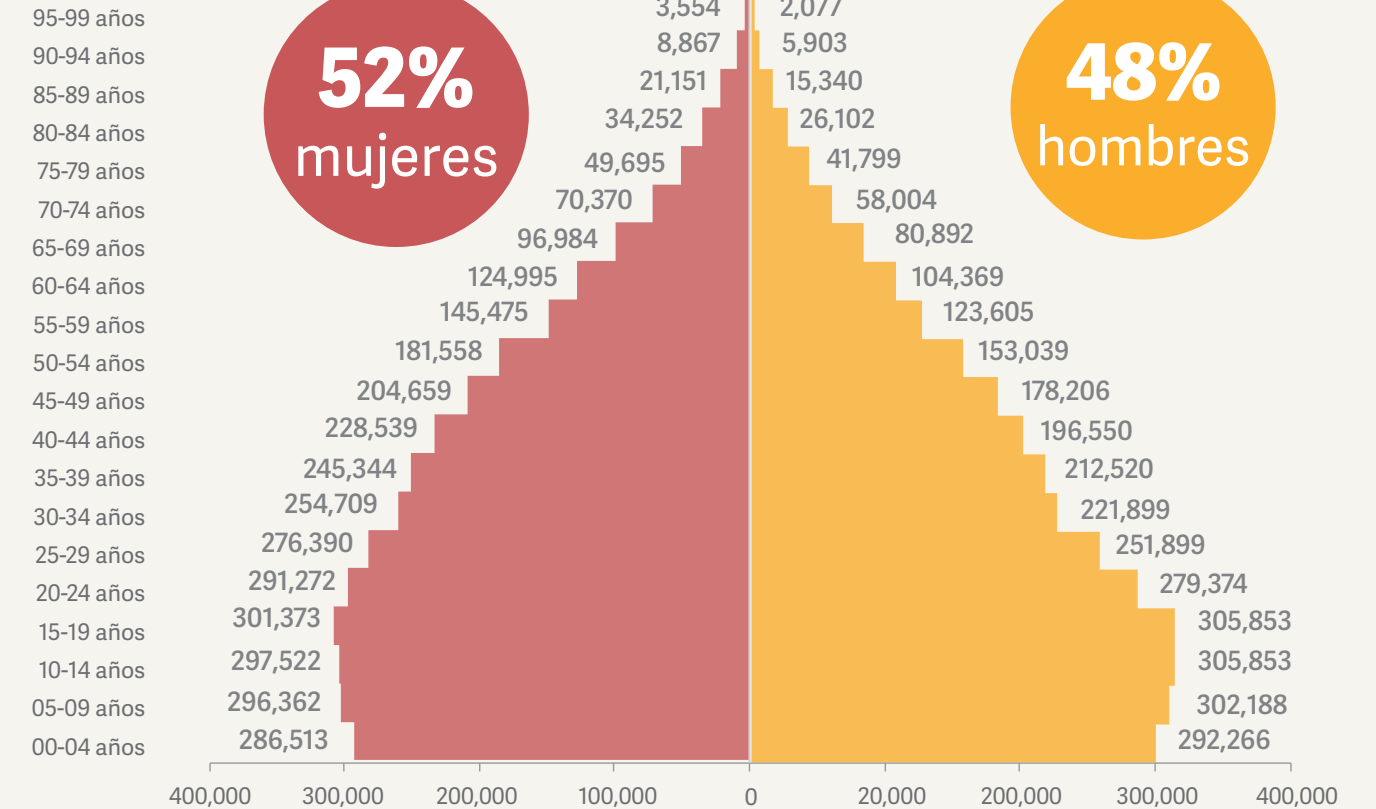


### Regiones

- 1 Xicoteppec
- 2 Huachinango
- 3 Zacatlán
- 4 Huehuetla
- 5 Zacapoaxtla
- 6 Teziutlán
- 7 Chignahuapan
- 8 Libres
- 9 Quimixtlán
- 10 Acatzingo
- 11 Ciudad Serdán
- 12 Tecamachalco
- 13 Tehuacán
- 14 Sierra Negra
- 15 Izúcar de Matamoros
- 16 Chiautla
- 17 Acatlán
- 18 Tepexi de Rodríguez
- 19 Atlixco
- 20 San Martín Texmelucan
- 21-31 Área Metropolitana de la Ciudad de Puebla
- 32 Tepeaca



Densidad de población,  
192 personas por kilómetro cuadrado



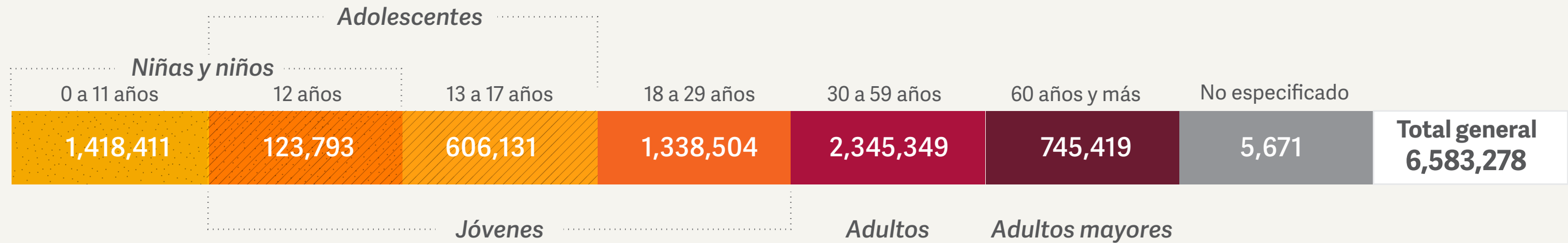
### Relación hombre-mujeres

Existen 92 hombres por cada 100 mujeres

### Razón de dependencia

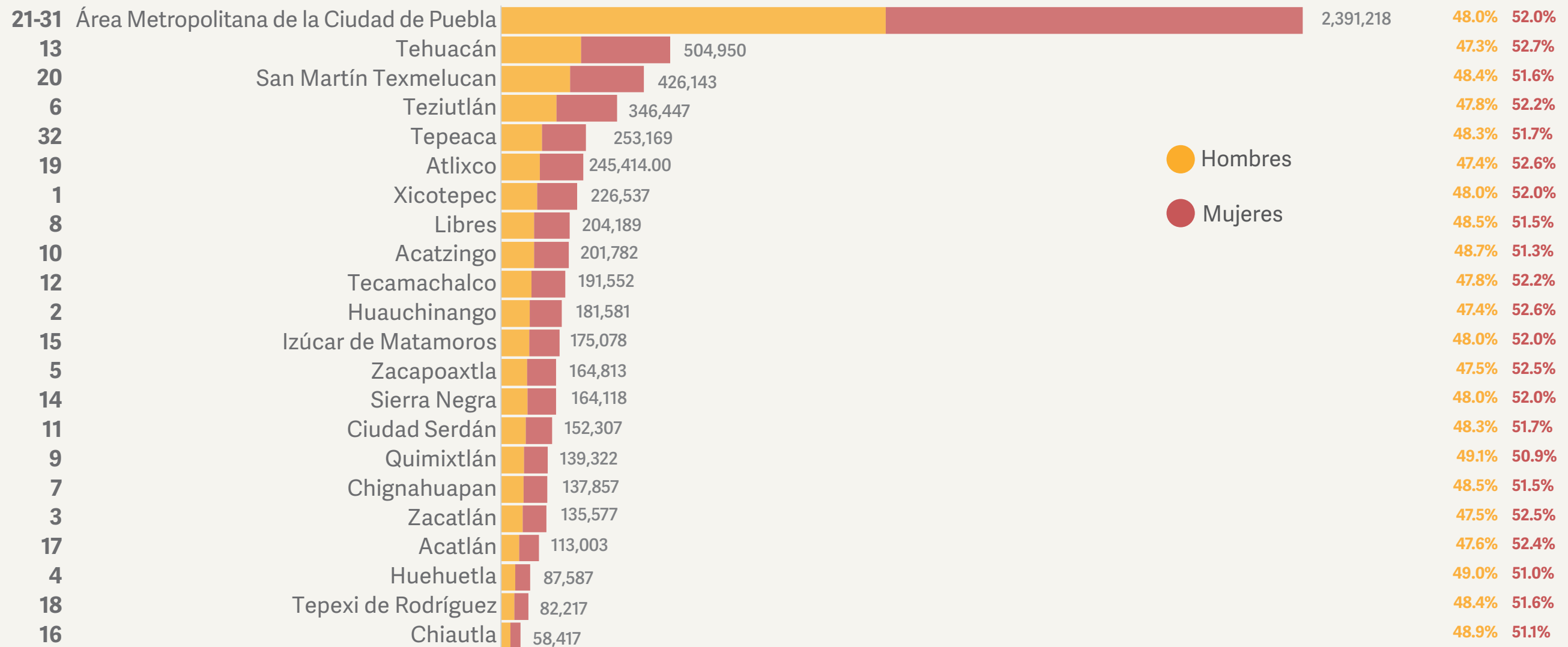
Existen 53 personas en edad de dependencia por cada 100 en edad productiva

## Estructura poblacional por grupos de edad



## Población total por región y sexo

### Regiones



# Estructura poblacional por grupos de edad y región

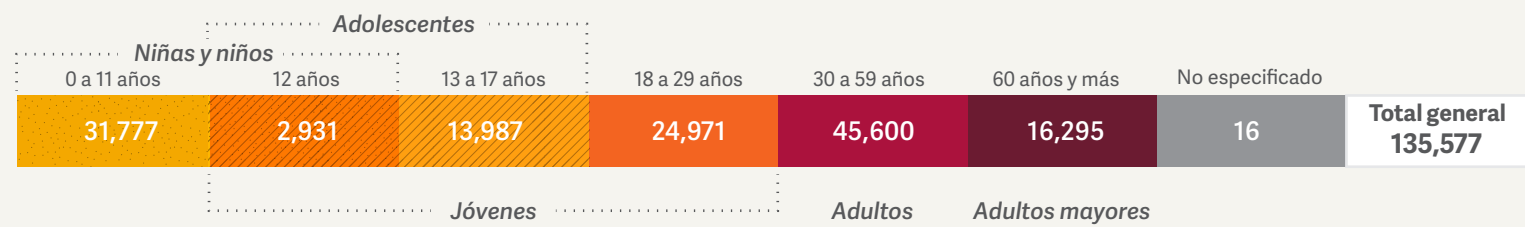
## Región 1 Xicotepec



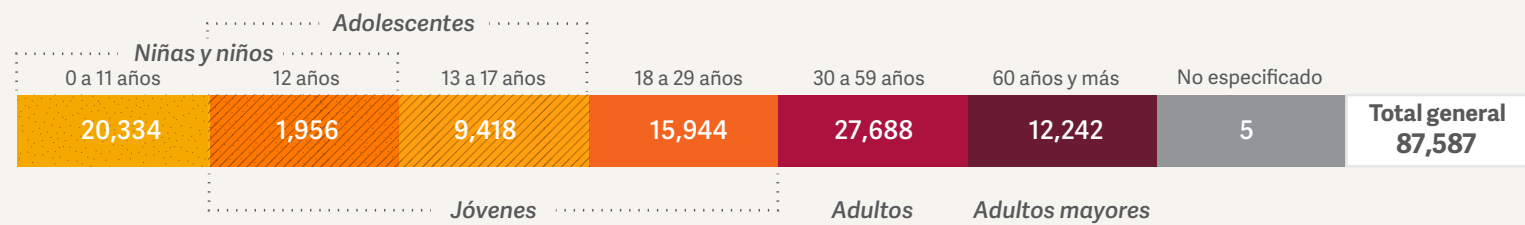
## Región 2 Huauchinango



## Región 3 Zacatlán



## Región 4 Huehuetla



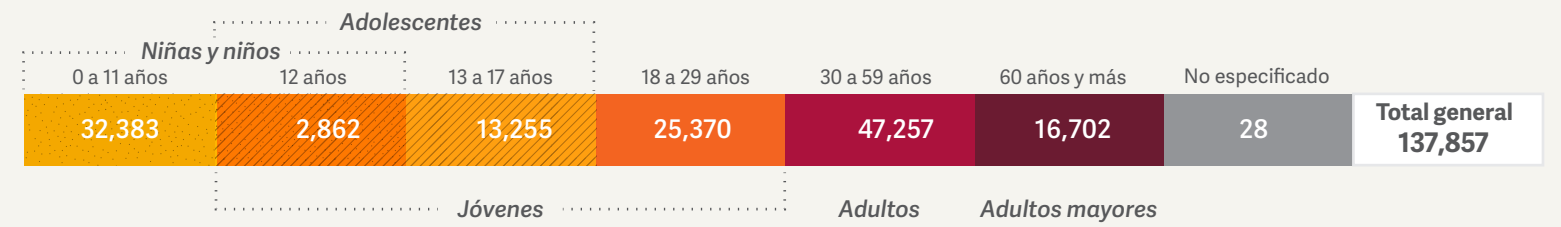
## Región 5 Zacapoaxtla



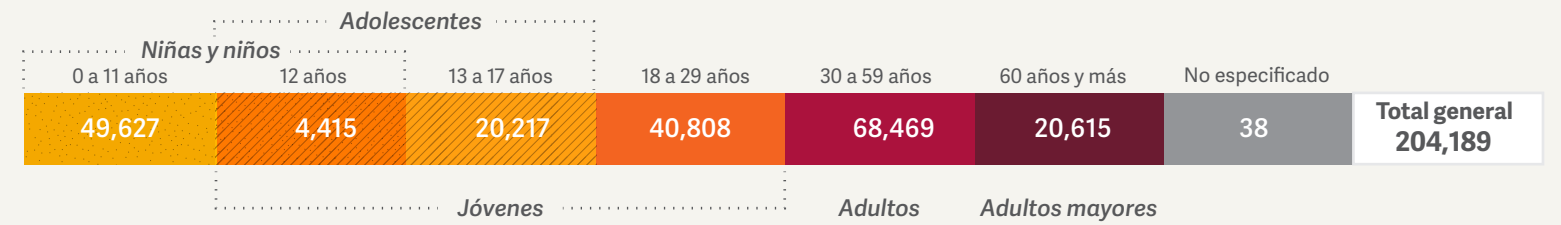
## Región 6 Teziutlán



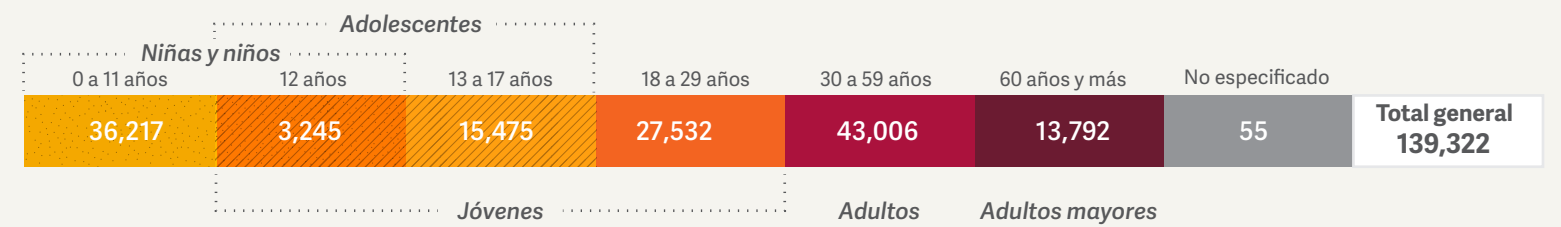
## Región 7 Chignahuapan



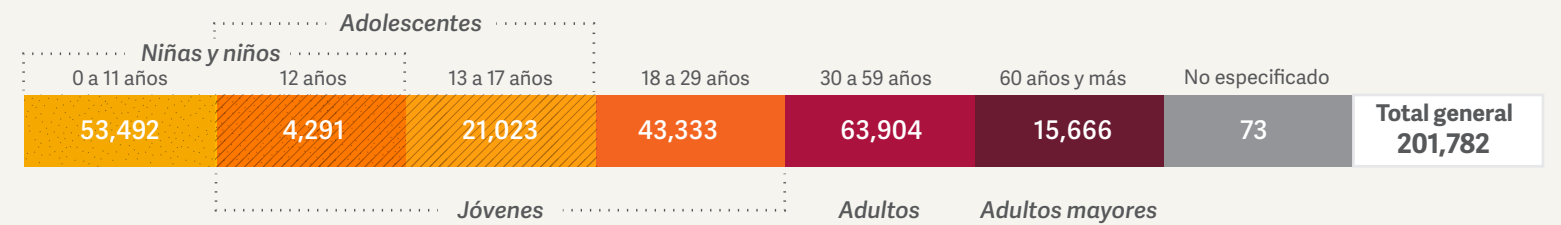
## Región 8 Libres



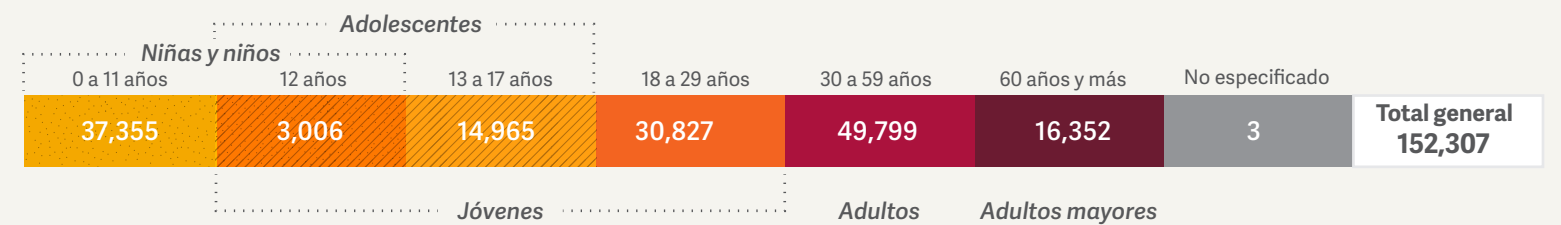
## Región 9 Quimixtlán



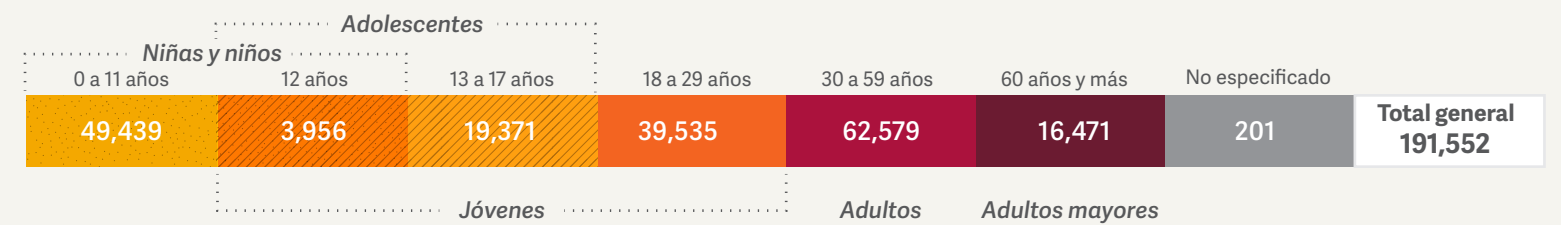
## Región 10 Acatzingo



## Región 11 Ciudad Serdán

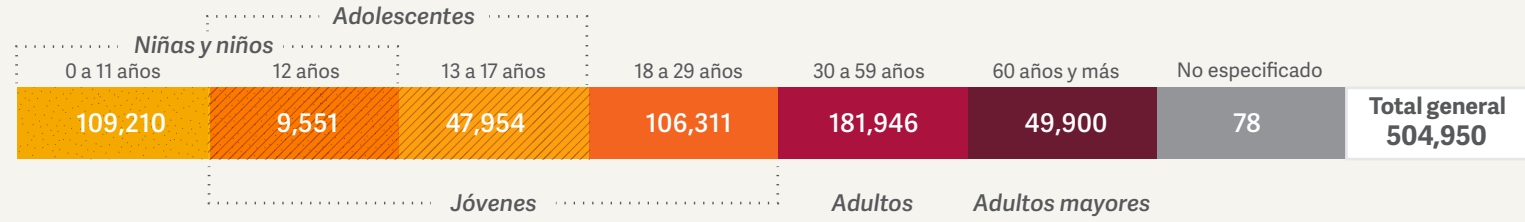


## Región 12 Tecamachalco

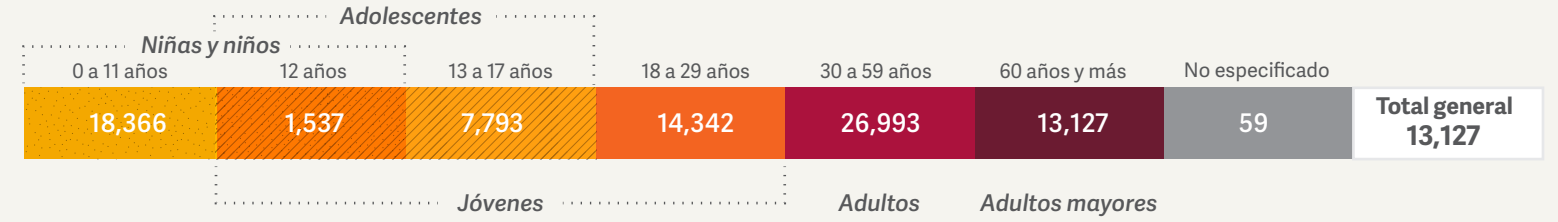


# Estructura poblacional por grupos de edad y región

## Región 13 Tehuacán



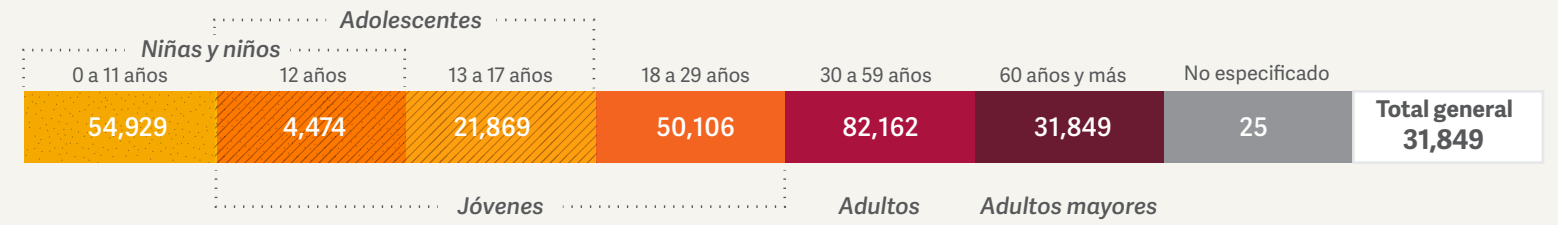
## Región 18 Tepexi de Rodríguez



## Región 14 Sierra Negra



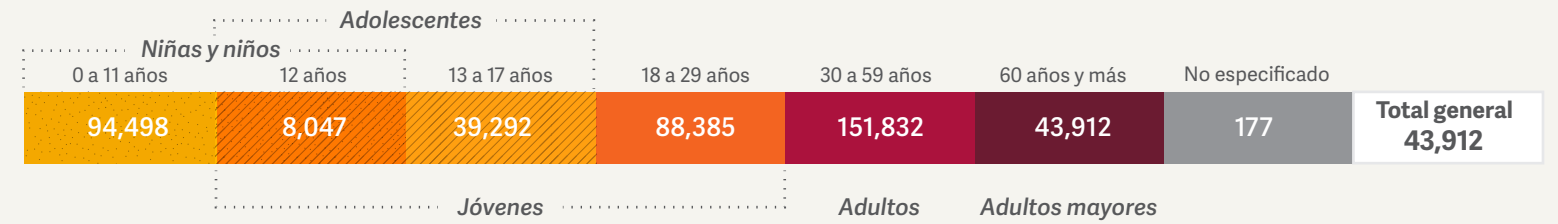
## Región 19 Atlixco



## Región 15 Izúcar de Matamoros



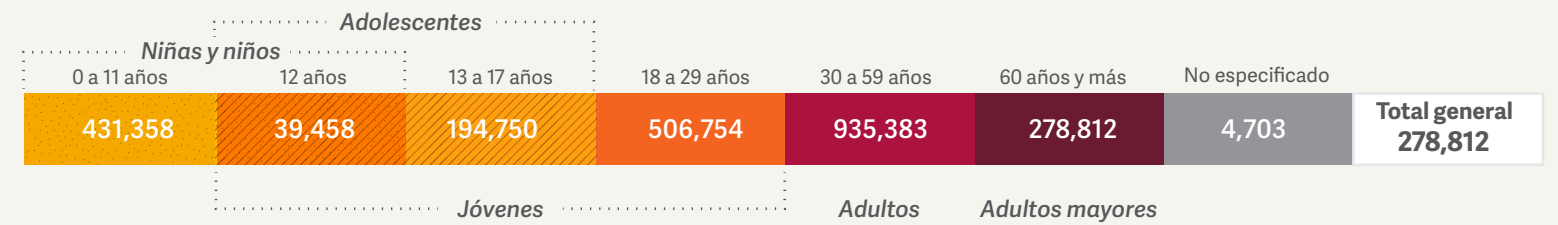
## Región 20 San Martín Texmelucan



## Región 16 Chiautla



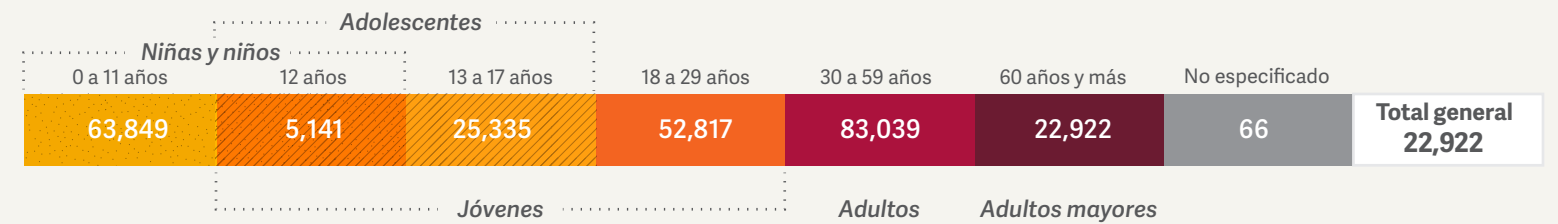
## Región 21 -31 Área Metropolitana de la Ciudad de Puebla



## Región 17 Acatlán



## Región 32 Tepeaca



## Estructura poblacional por grupos de edad y región

Regiones		Niños y adolescentes				Adultos		Adultos mayores	No especificado	Total general
		0 a 11 años	12 años	13 a 17 años	18 a 29 años	30 a 59 años	60 años y más			
1	Xicotepec	52,989	4,646	22,109	39,165	77,065	30,540	23	226,537	
2	Huauchinango	43,325	3,854	18,657	34,049	61,528	20,144	24	181,581	
3	Zacatlán	31,777	2,931	13,987	24,971	45,600	16,295	16	135,577	
4	Huehuetla	20,334	1,956	9,418	15,944	27,688	12,242	5	87,587	
5	Zacapoaxtla	37,997	3,310	16,920	30,787	55,421	20,377	1	164,813	
6	Teziutlán	79,133	6,904	34,554	69,862	120,127	35,847	20	346,447	
7	Chignahuapan	32,383	2,862	13,255	25,370	47,257	16,702	28	137,857	
8	Libres	49,627	4,415	20,217	40,808	68,469	20,615	38	204,189	
9	Quimixtlán	36,217	3,245	15,475	27,532	43,006	13,792	55	139,322	
10	Acatzingo	53,492	4,291	21,023	43,333	63,904	15,666	73	201,782	
11	Ciudad Serdán	37,355	3,006	14,965	30,827	49,799	16,352	3	152,307	
12	Tecamachalco	49,439	3,956	19,371	39,535	62,579	16,471	201	191,552	
13	Tehuacán	109,210	9,551	47,954	106,311	181,946	49,900	78	504,950	
14	Sierra Negra	44,104	3,998	18,697	32,899	49,176	15,236	8	164,118	
15	Izúcar de Matamoros	39,845	3,147	15,403	33,160	58,546	24,939	38	175,078	
16	Chiautla	13,317	1,086	5,158	10,622	18,890	9,314	30	58,417	
17	Acatlán	24,867	1,978	9,929	20,925	34,939	20,365	0	113,003	
18	Tepexi de Rodríguez	18,366	1,537	7,793	14,342	26,993	13,127	59	82,217	
19	Atlixco	54,929	4,474	21,869	50,106	82,162	31,849	25	245,414	
20	San Martín Texmelucan	94,498	8,047	39,292	88,385	151,832	43,912	177	426,143	
21-31	Área Metropolitana de la Ciudad de Puebla	431,358	39,458	194,750	506,754	935,383	278,812	4,703	2,391,218	
32	Tepeaca	63,849	5,141	25,335	52,817	83,039	22,922	66	253,169	

# Puebla

## Perfil Sociodemográfico

### Población indígena y afrodescendiente

- 9.87 %** Población que habla lengua indígena<sup>1</sup>  
**615,622 personas**
- 6.64 %** Población que no habla español de los hablantes de lengua indígena<sup>1</sup>  
**40,879 personas**
- 1.73 %** Población que se considera afromexicana, negra o afrodescendiente  
**113,945 personas**

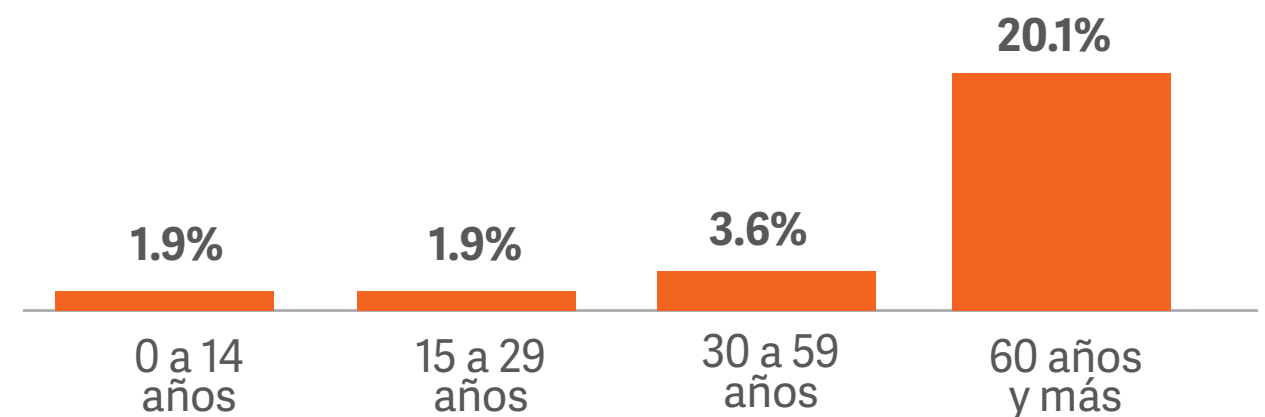
<sup>1</sup>De 3 años y más

### Discapacidad<sup>2</sup>

- 10.4 %** Población con limitación  
**686,290 personas**
- 1.1 %** Población con algún problema o condición mental  
**70,399 personas**

<sup>2</sup>Respecto a la población total en la entidad

### 4.6% Población con discapacidad<sup>2</sup> 300,150 personas

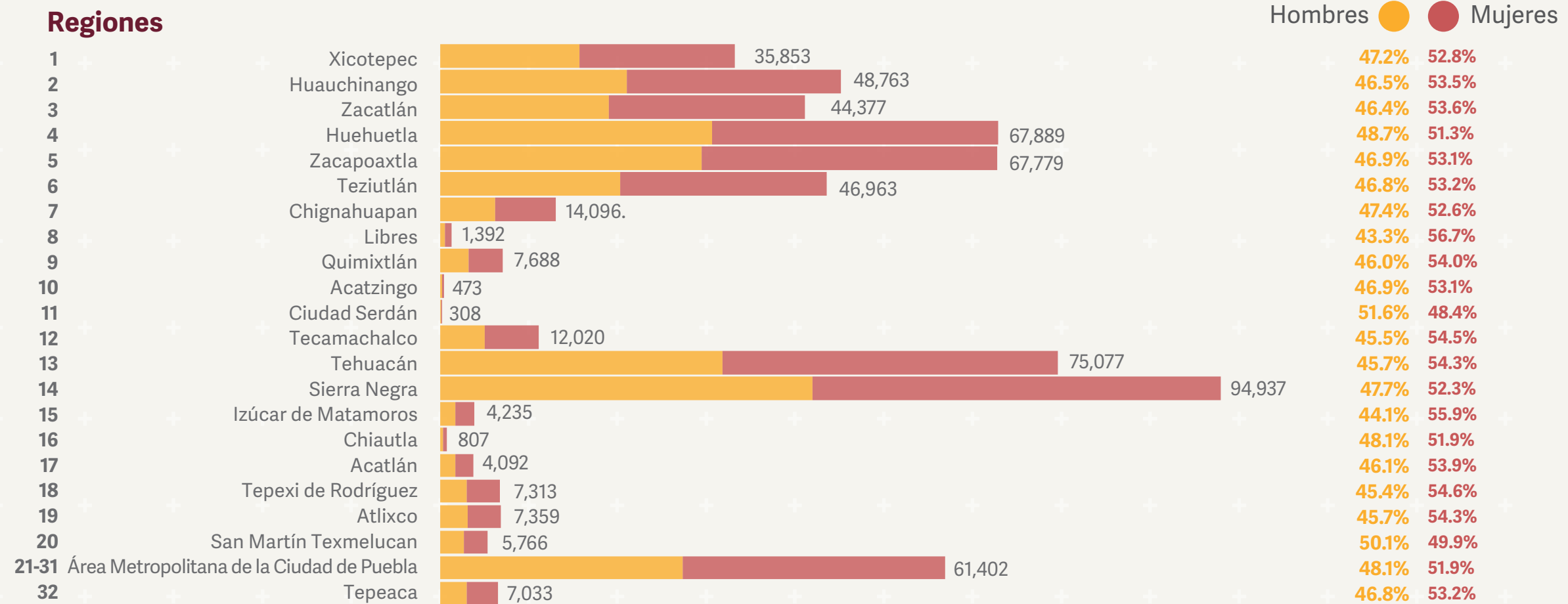




# Regional

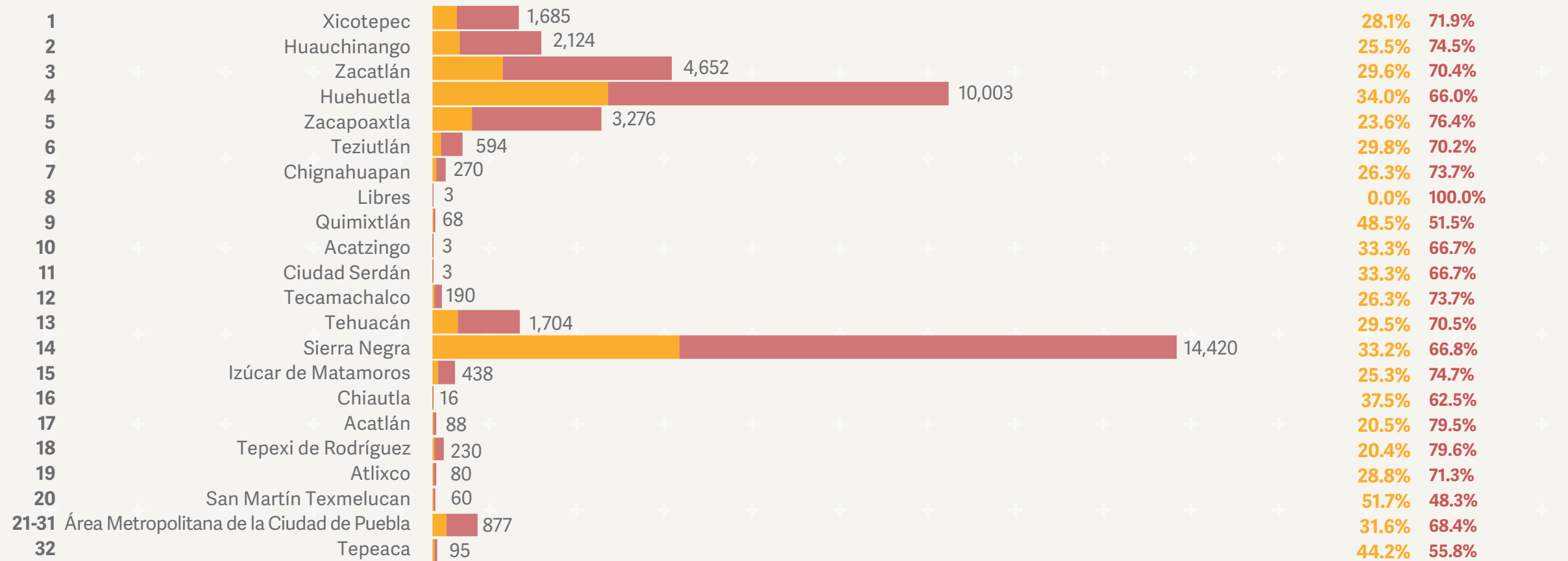
## Perfil sociodemográfico

### Población de 3 años y mas que habla lengua indígena



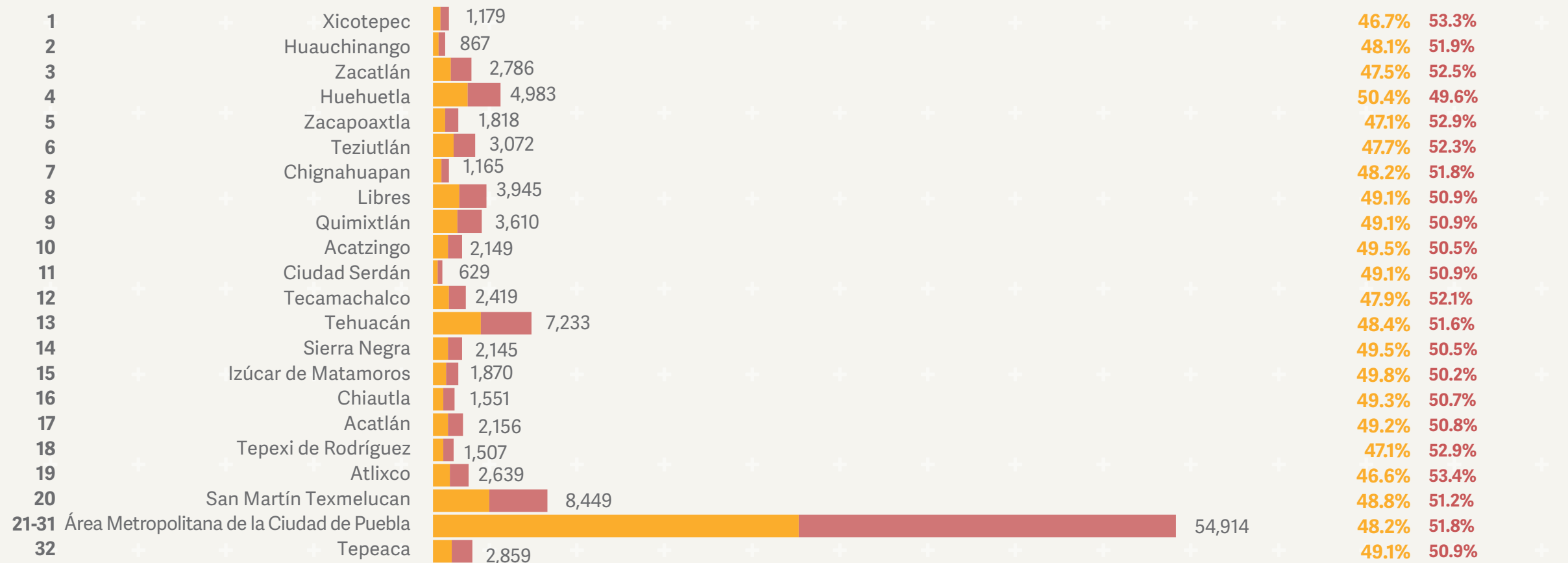
## Población de 3 años y más que habla lengua indígena y no habla español

Regiones



## Población que se considera afroamericana o afrodescendiente

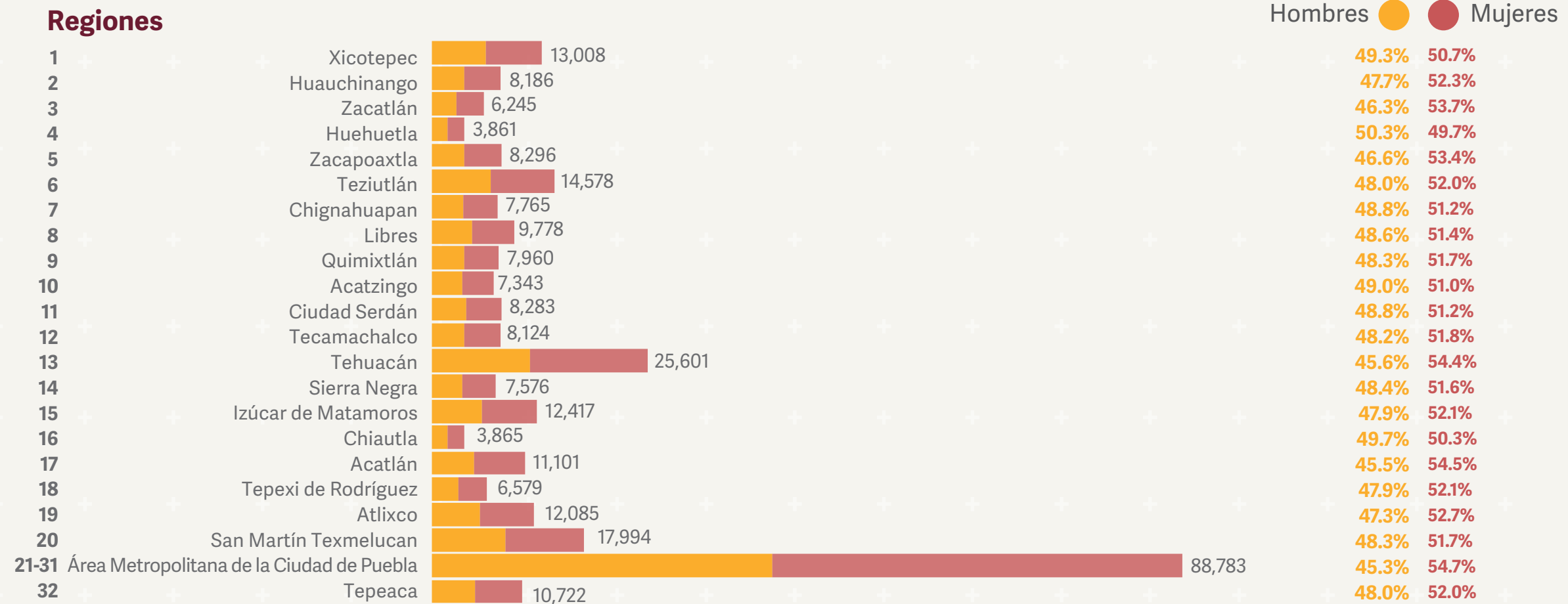
Regiones



# Regional

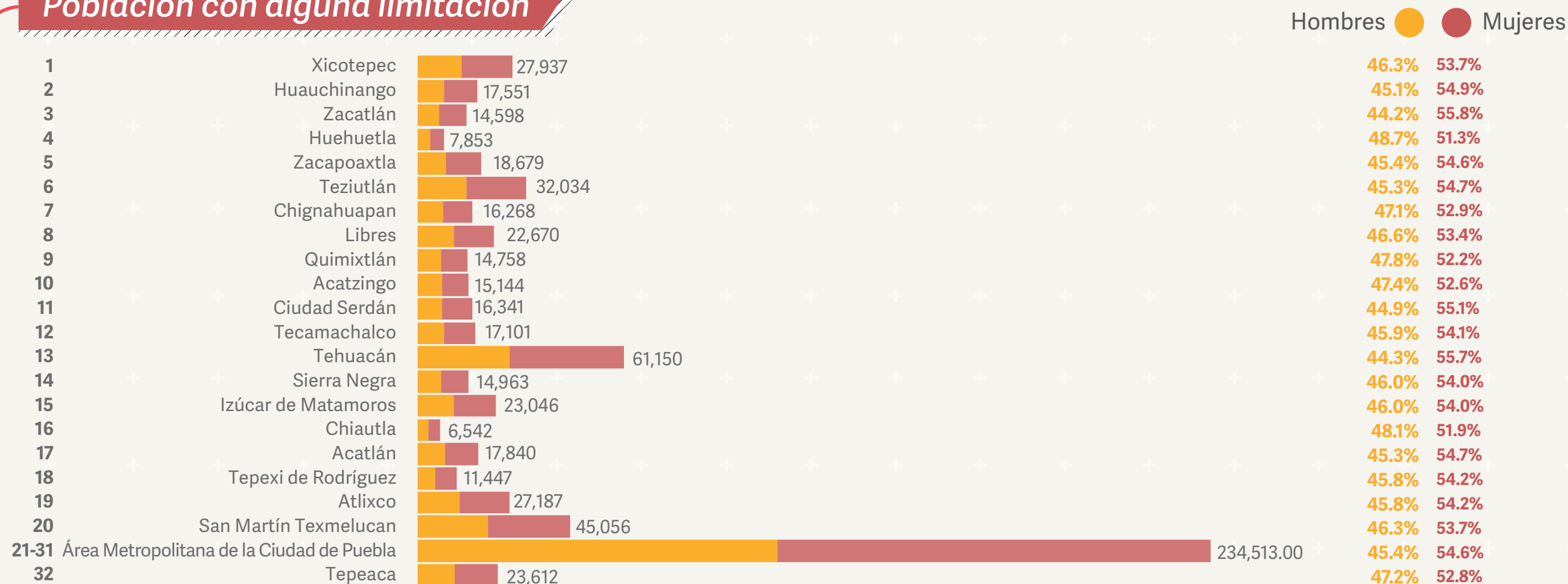
## Perfil sociodemográfico

### Población con alguna discapacidad



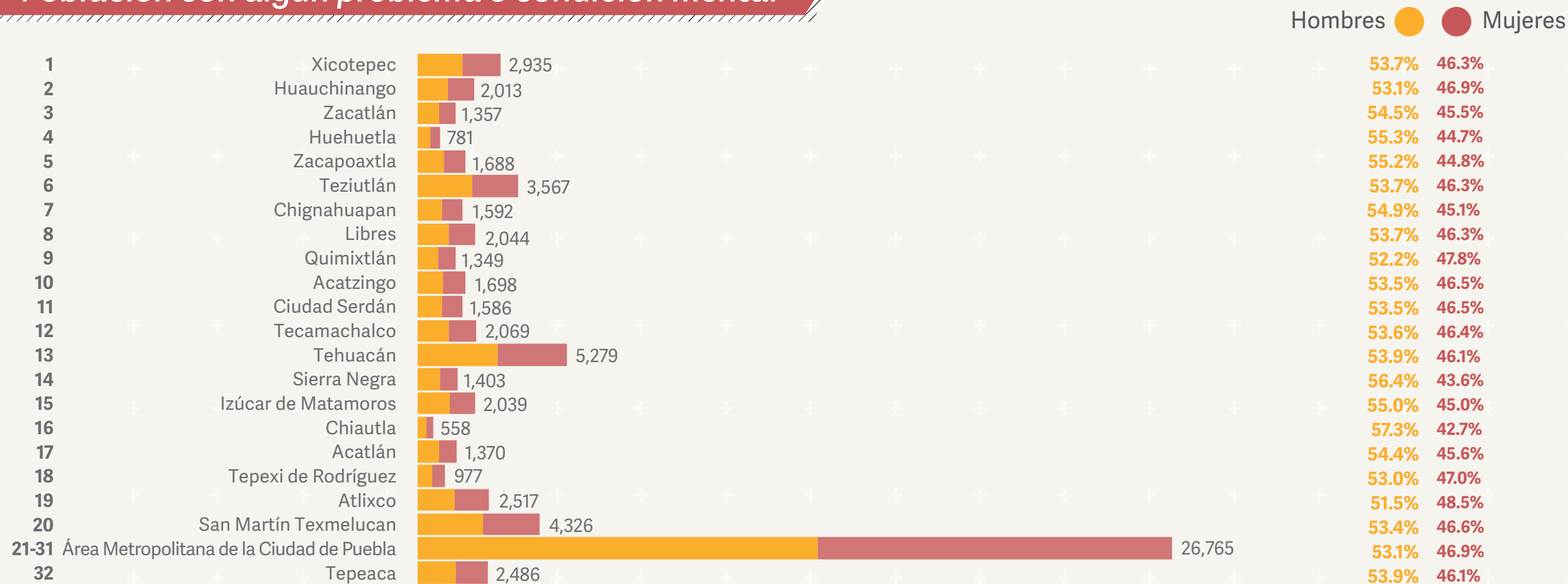
## Población con alguna limitación

Regiones



## Población con algún problema o condición mental

Regiones



# Puebla

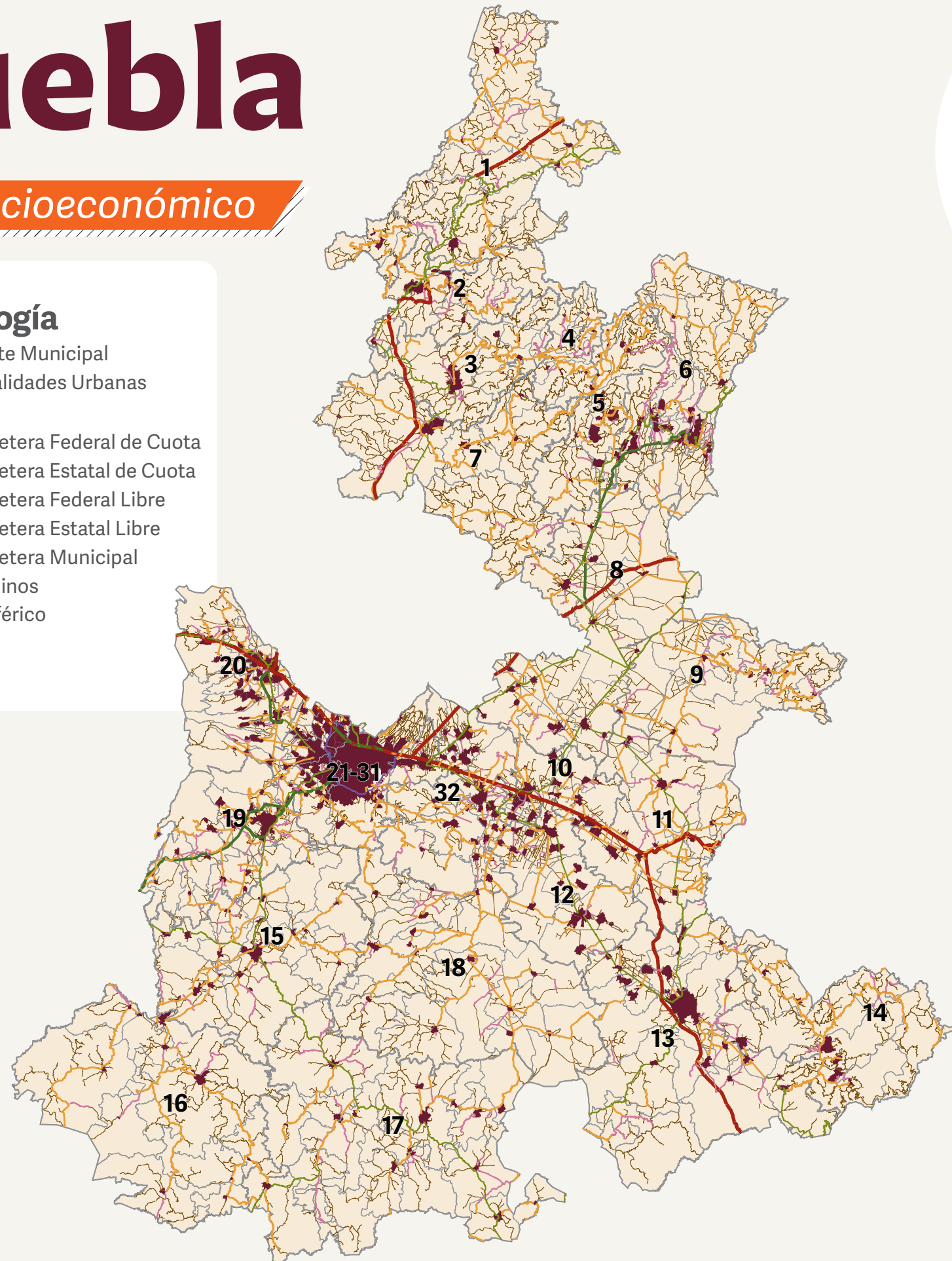
## Perfil Socioeconómico

### Simbología

- Límite Municipal
- Localidades Urbanas

### Red vial

- Carretera Federal de Cuota
- Carretera Estatal de Cuota
- Carretera Federal Libre
- Carretera Estatal Libre
- Carretera Municipal
- Caminos
- Periférico

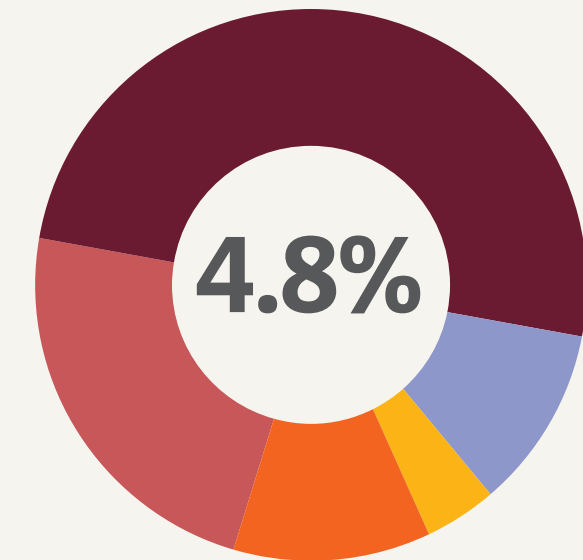


## Migración

**Población con lugar de residencia en marzo de 2015 distinto al actual<sup>3</sup>**

**285,284 personas**

<sup>3</sup>De 5 años y más.



## Causa de la migración

- 49.9% Familiar<sup>4</sup>
- 23.7% Trabajo<sup>5</sup>
- 11.3% Otra causa<sup>6</sup>
- 10.7% Estudiar
- 4.3% Inseguridad

<sup>4</sup>Se refiere a las personas que migraron por casarse o reunirse con su familia.

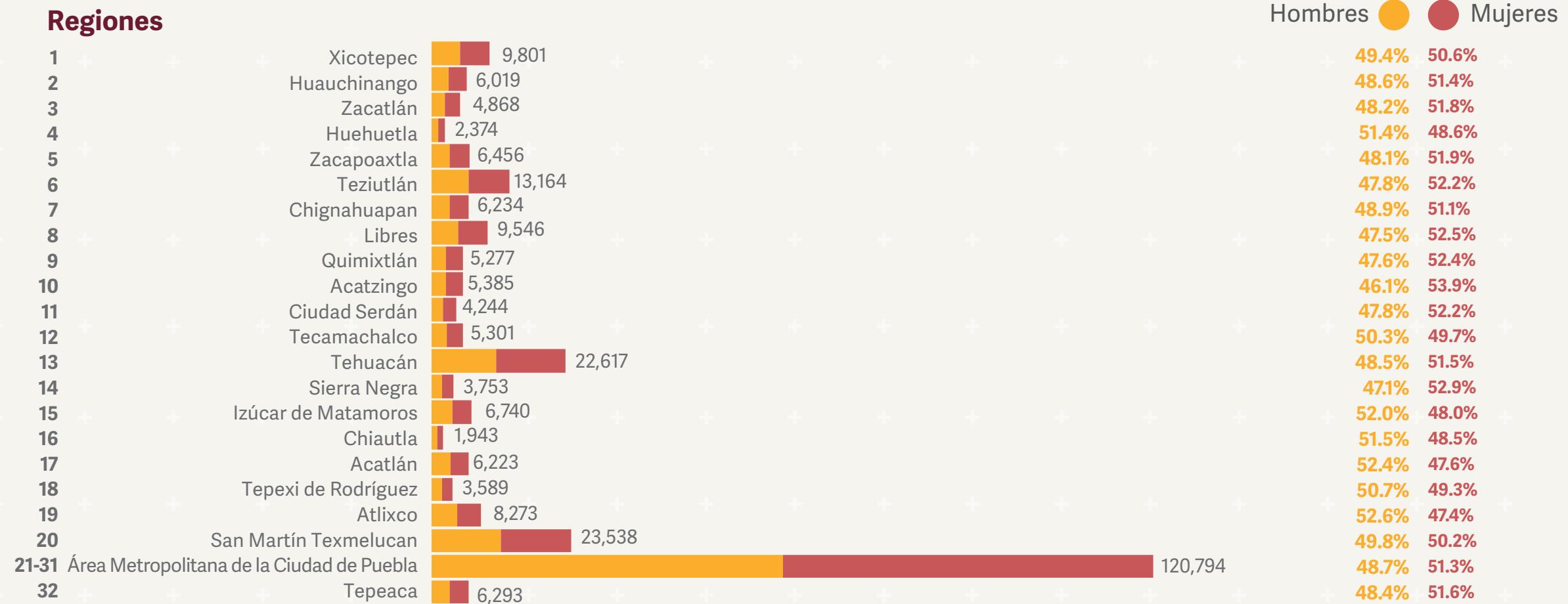
<sup>5</sup>Se refiere a las personas que migraron a buscar empleo, debido a cambio de sede del mismo a una oferta laboral.

<sup>6</sup>Se refiere a las personas que migraron debido a desastres naturales, deportación y otros.

# Regional

## Perfil Socioeconómico

### Migración



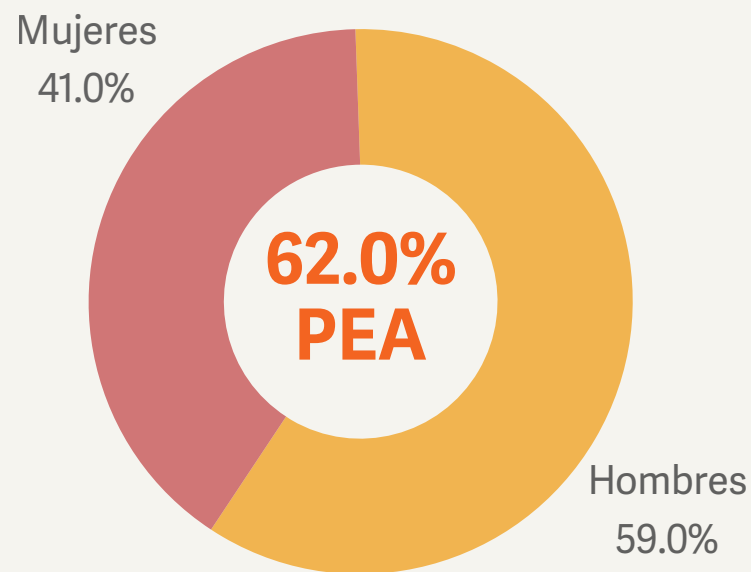
Nota: No incluye los No especificados.

# Puebla

## Perfil Socioeconómico

### Características económicas

#### Población económica activa (PEA)<sup>7</sup>



**3,198,118** Personas de 12 años y más son Económicamente Activas

**3,145,110** Personas, están ocupadas **98.3%**

**1,887,571** Hombres de 12 años y más son Económicamente Activos

**1,849,446** Hombres, están ocupados **98.0%**

**1,310,547** Mujeres de 12 años y más son Económicamente Activas

**1,295,664** Mujeres, están ocupadas **98.9%**

#### Población no económica activa (PNEA)<sup>8</sup>

**3,895,346 personas**

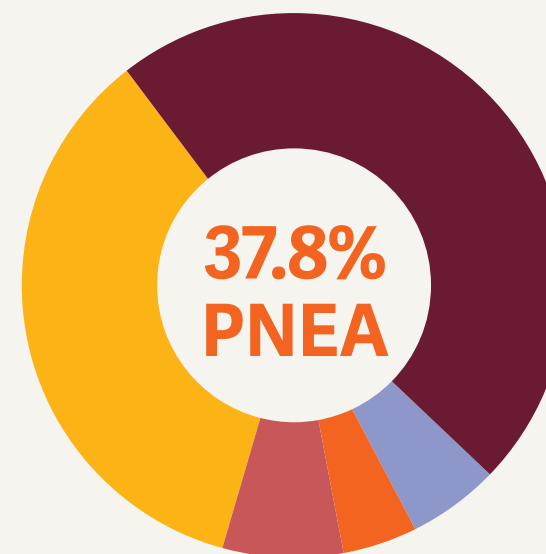
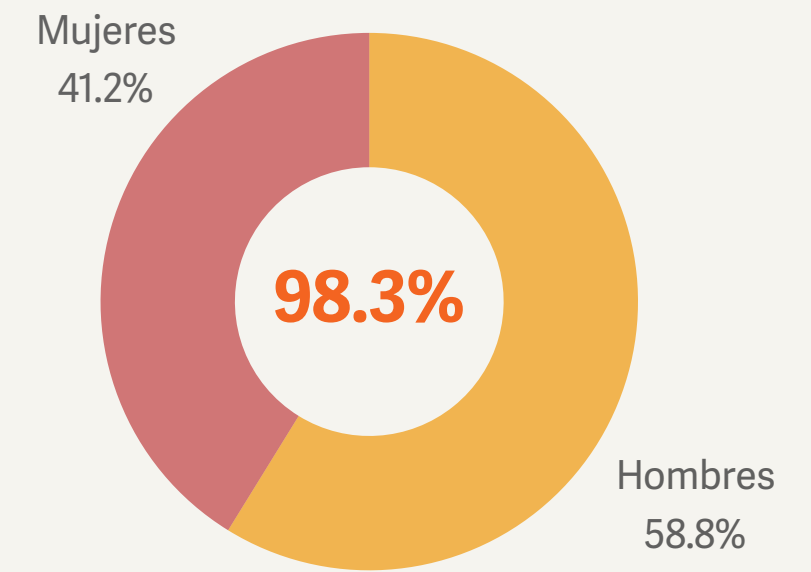
La suma de la PEA y la PNEA no suma 100% por no considerar la población que no especifica su condición.

<sup>7</sup>La población activa que se han integrado al mercado de trabajo. La población activa de un país está compuesta por todos los habitantes en edad laboral que o bien trabaja en un empleo remunerado o bien se halla en plena búsqueda de empleo.

<sup>8</sup>De 12 años y más

**Población de 12 años y más**  
**5,159,196**

#### Población ocupada



**47.2%**

**1,839,664** Personas dedicadas a los quehaceres de su hogar

**35.7%**

**1,392,020** Estudiantes

**7.3%**

**283,250** Personas en otras actividades no económicas

**5.5%**

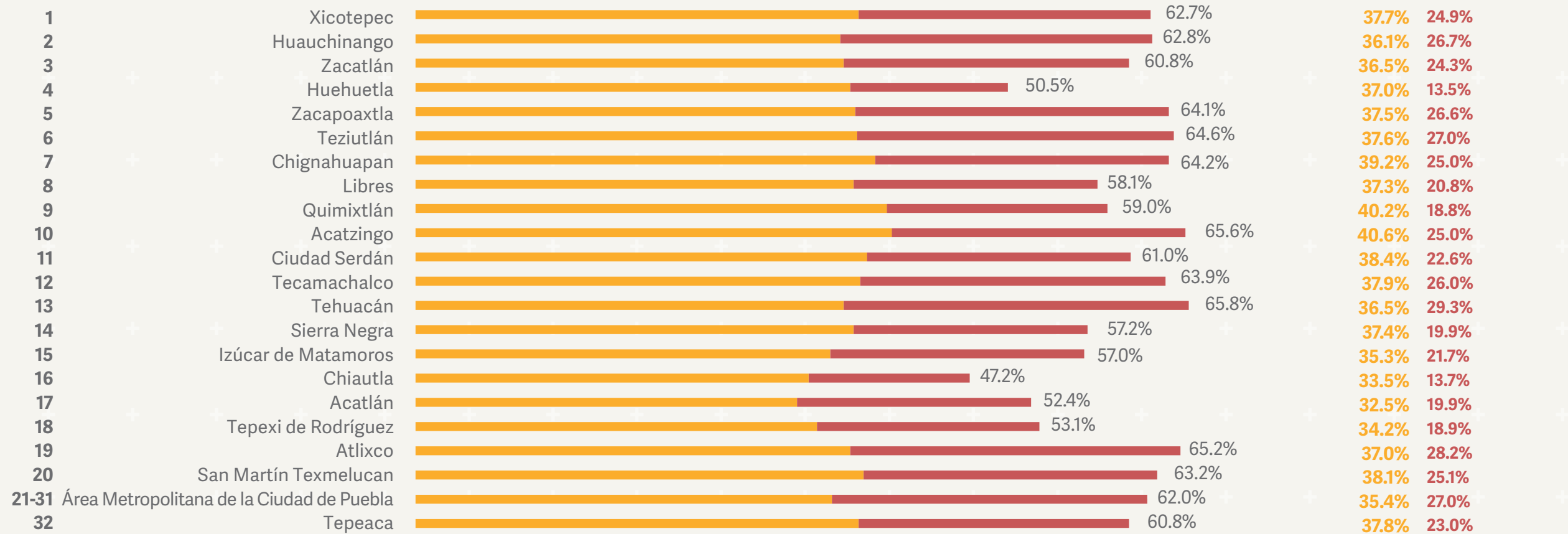
**214,824** Personas pensionadas o jubiladas

**4.3%**

**165,588** Personas con alguna limitación física o mental que les impide trabajar

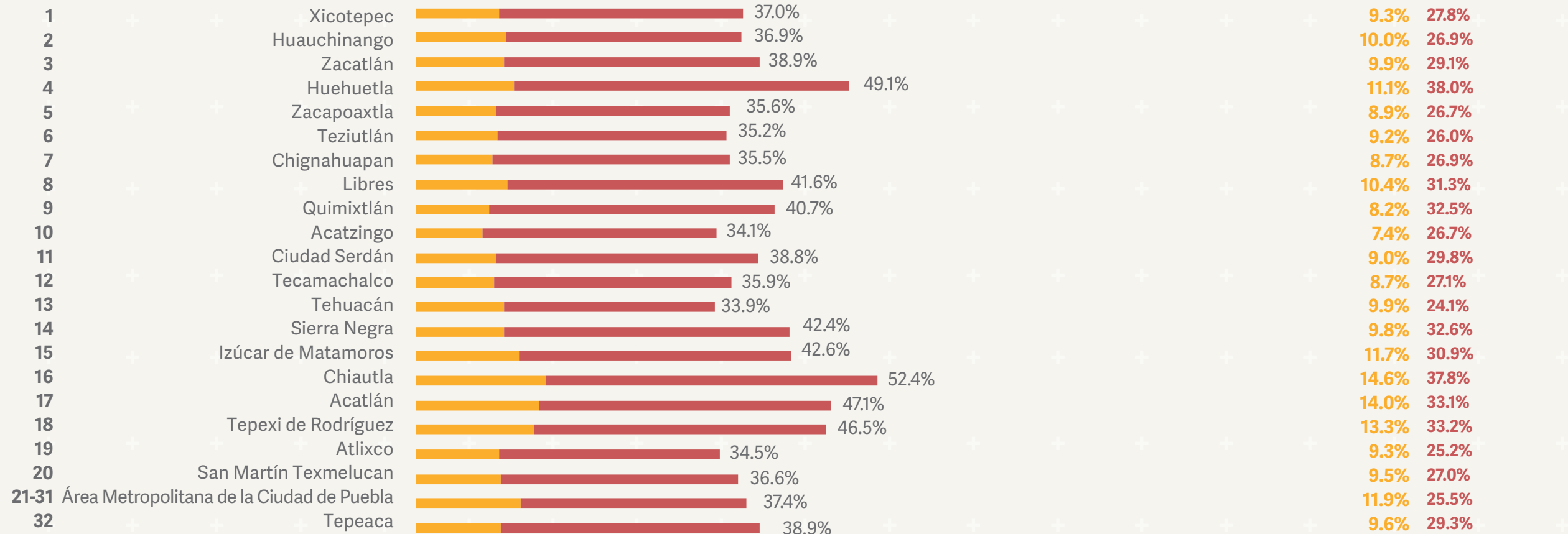
## Población económica activa (PEA)

Regiones



## Población no económica activa (PNEA)

Regiones



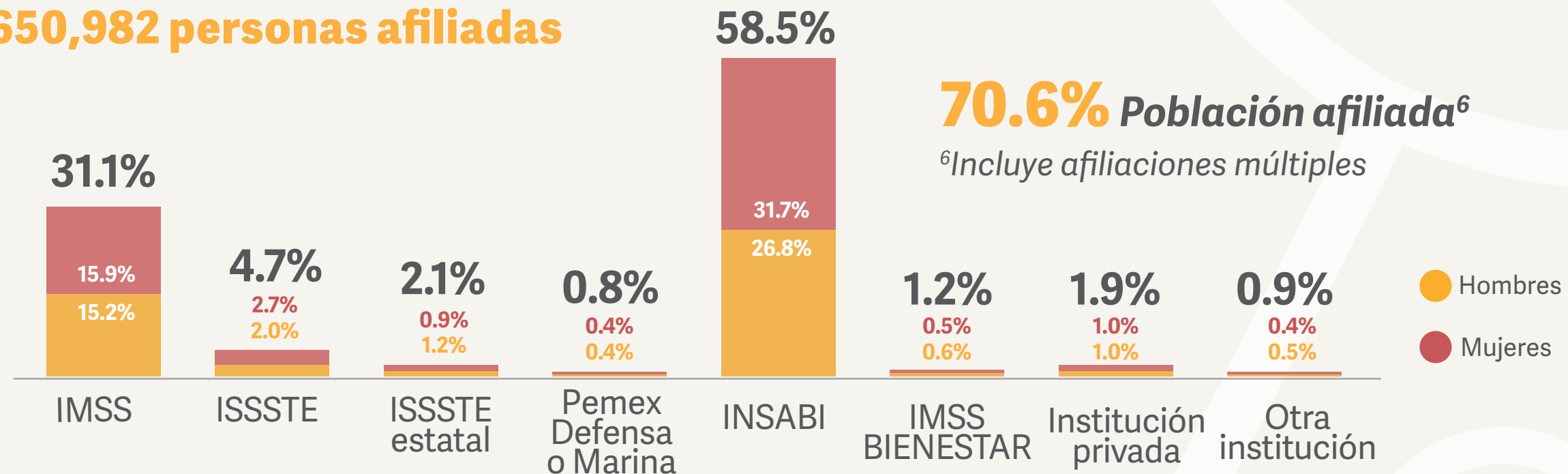


# Puebla

## Condiciones de bienestar

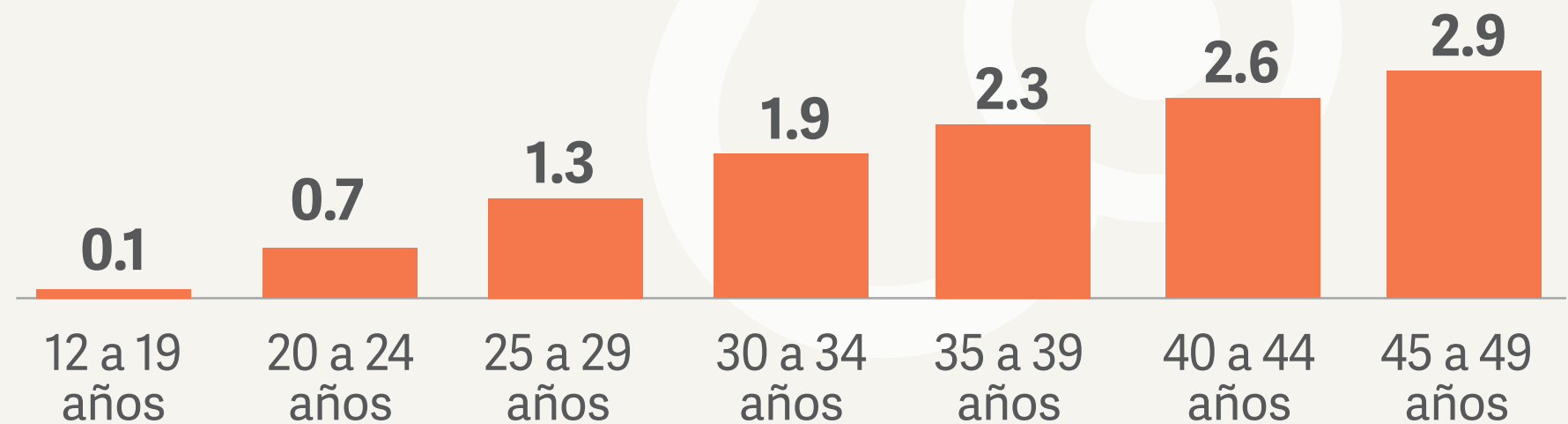
### Afiliación a servicios de salud

**4,650,982 personas afiliadas**



## Fecundidad<sup>9</sup>

**2.2 Promedio de hijas (os) nacidas vivas (os)**



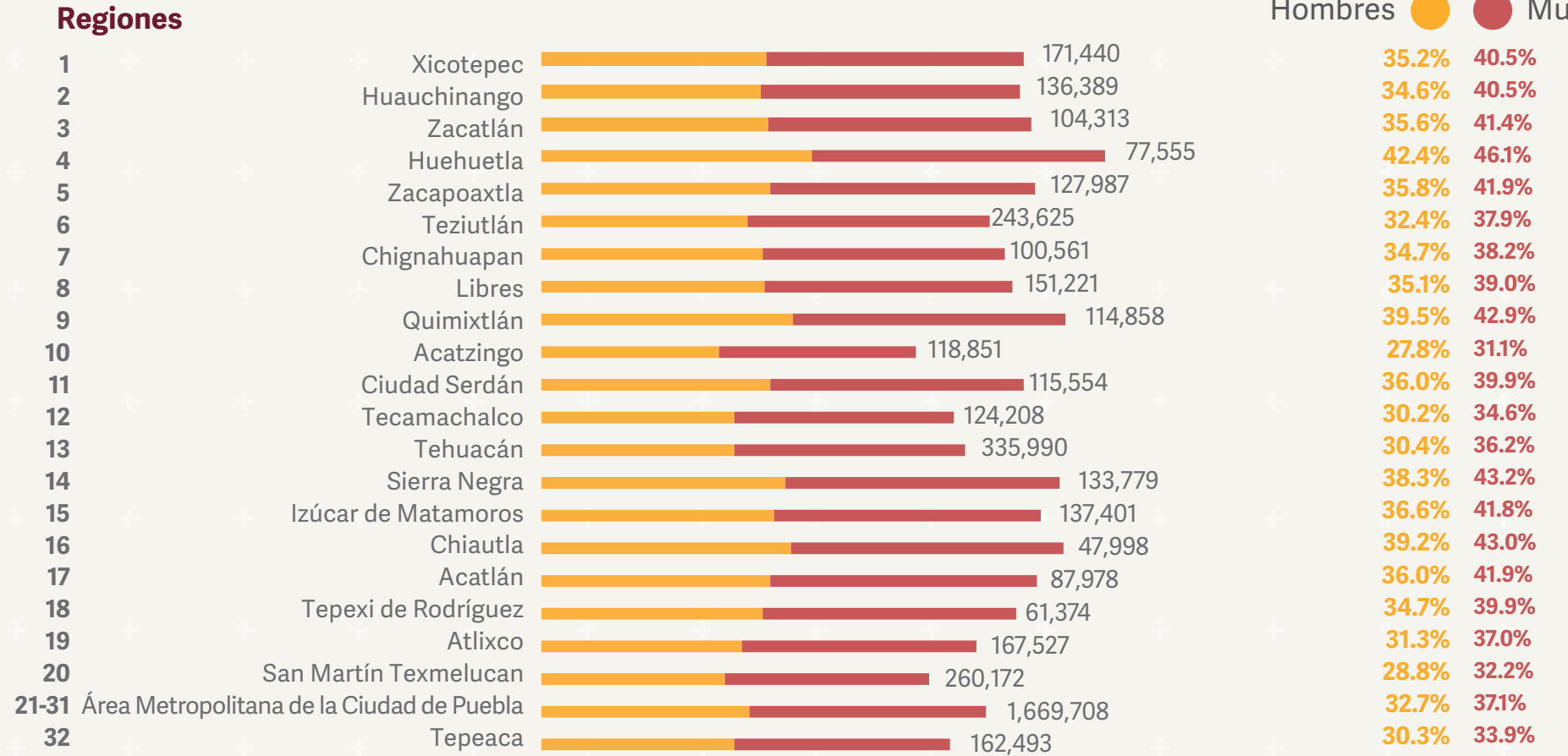
<sup>9</sup>Se refiere al promedio de hijas (os) nacidas vivas (os) por mujer en el estado de Puebla en edad reproductiva (12 a 49 años).

# Regional

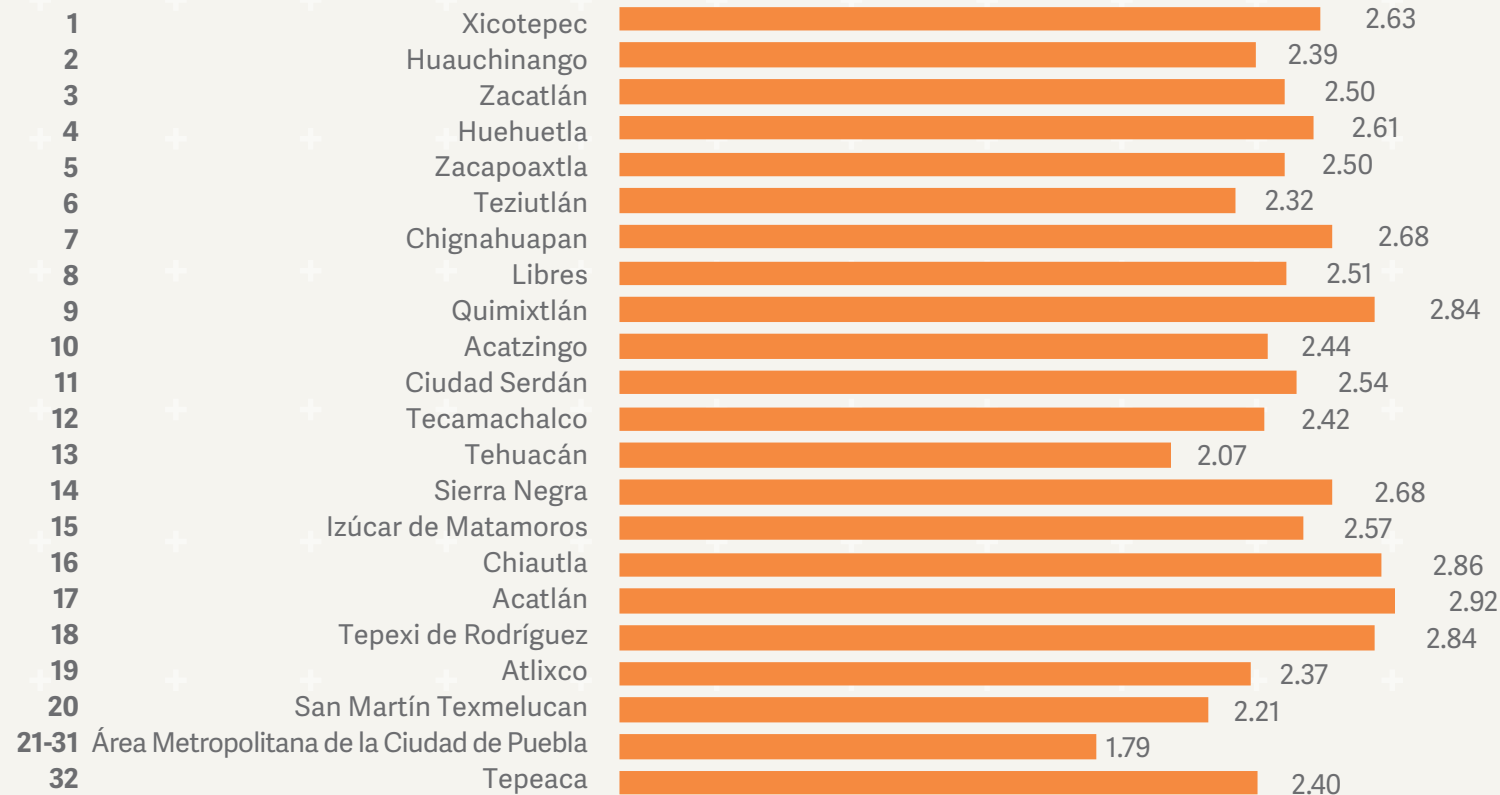
## Salud / población afiliada

### Condiciones de bienestar

Hombres ● Mujeres



### Fecundidad



# Puebla

## Condiciones de bienestar

### Características educativas

#### Tasa de alfabetización

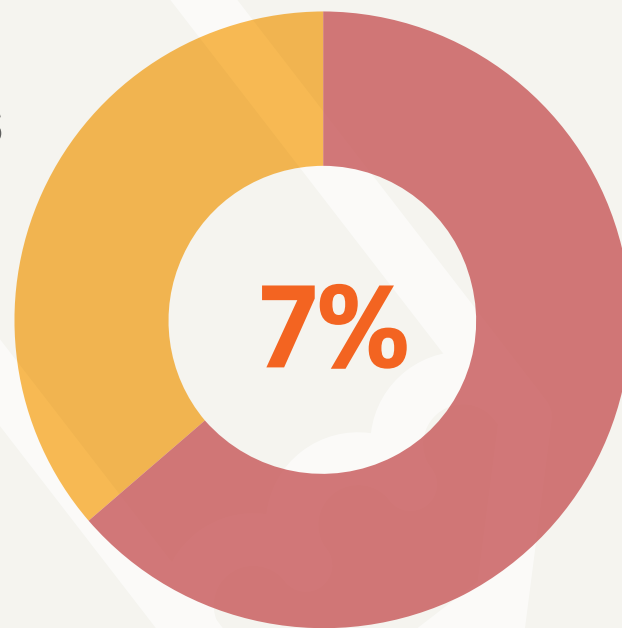
15 a 29 años	<b>98.5%</b>
30 a 59 años	<b>94.0%</b>
60 años y más	<b>76.7%</b>

#### Población Analfabeta

**334,179 personas**

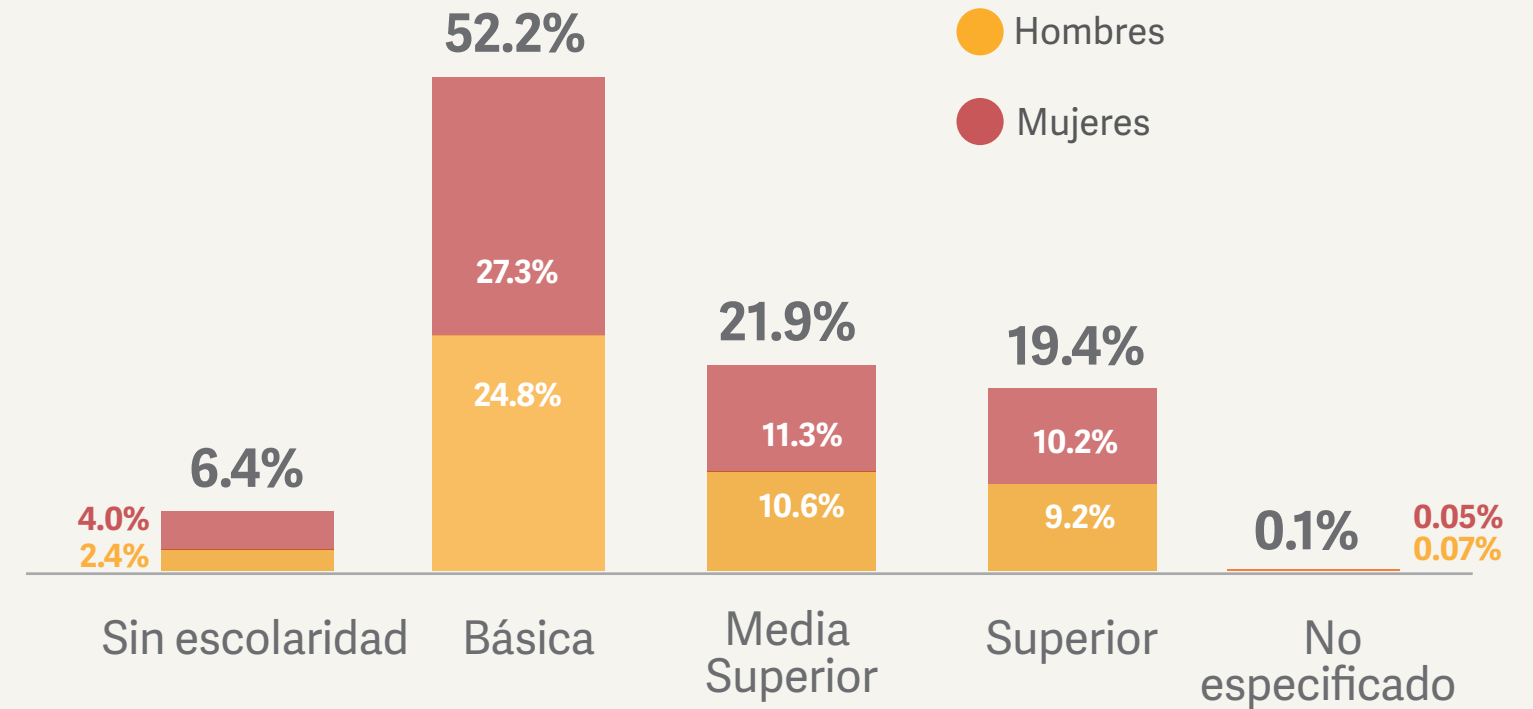
Población de 15 años y más

Hombres  
36.3%

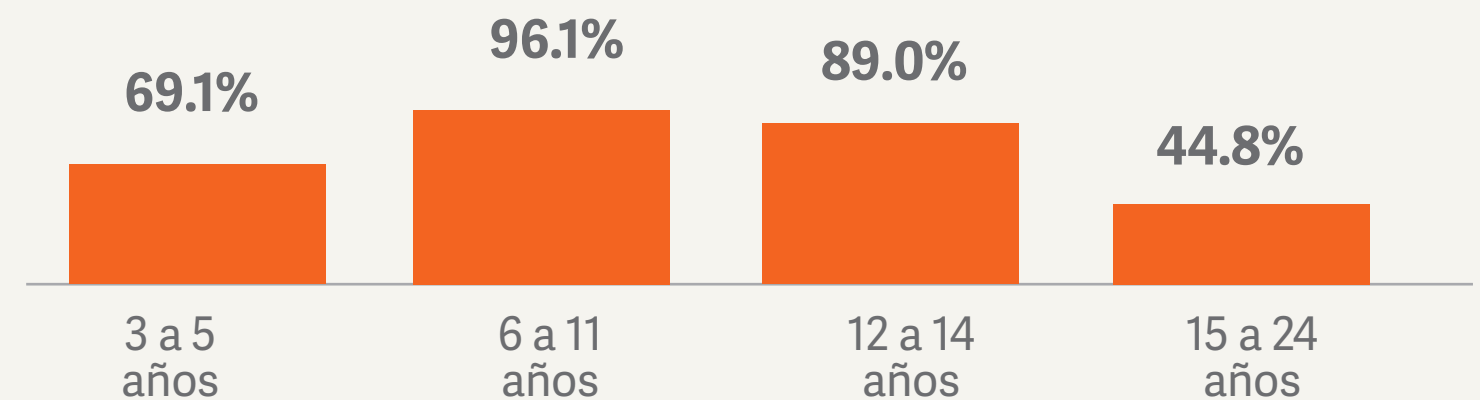


Mujeres  
63.7%

#### Nivel escolar Grado Promedio de Escolaridad con 9.16 años



#### Asistencia escolar <sup>10</sup>

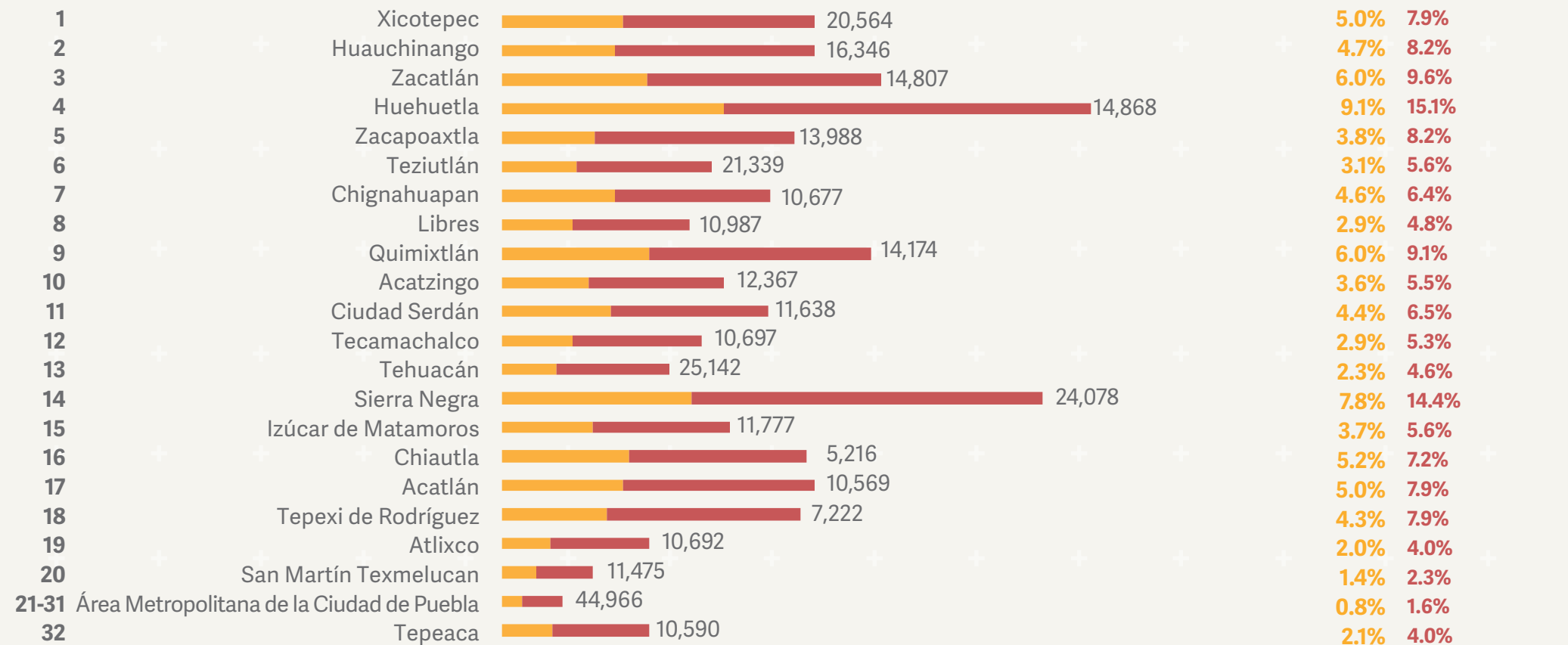


<sup>10</sup> Porcentaje de la población que asiste a la escuela, representado por rangos de edad

## Tasa de alfabetización

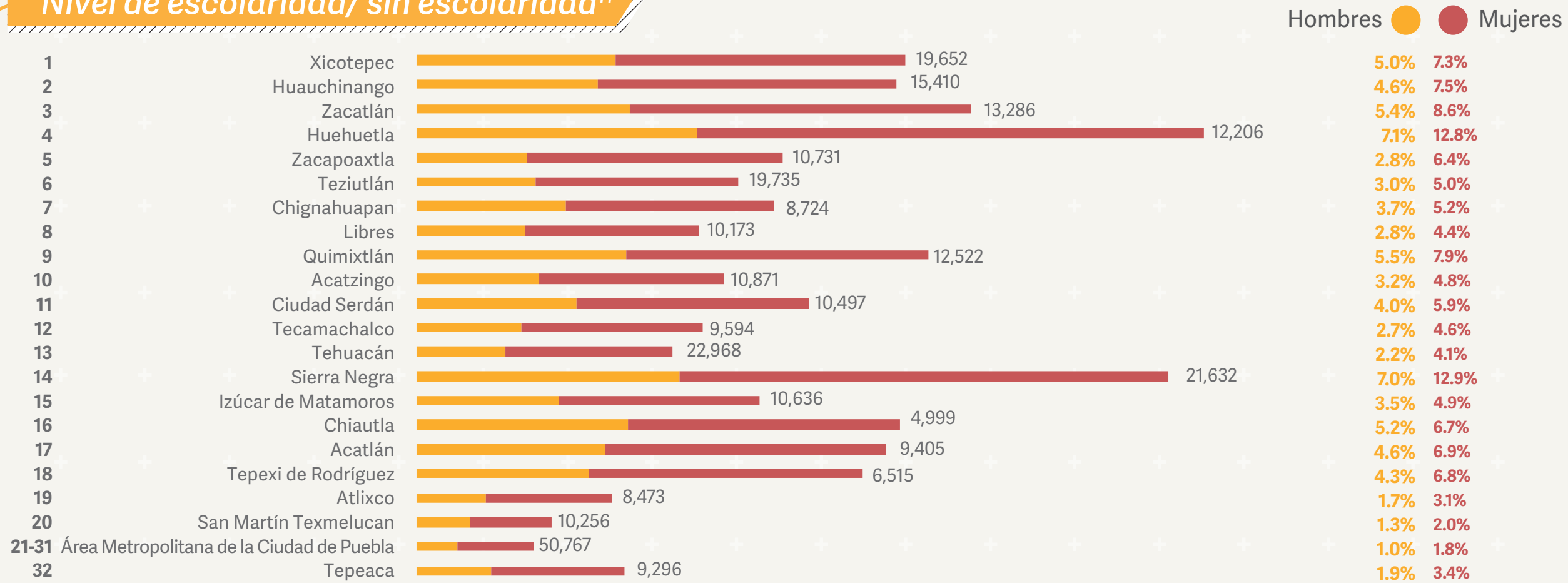
Regiones	Población de 15-29 años	Población de 30-59 años	Población de 60 años y más	
1	Xicotepec	98.3%	90.4%	59.4%
2	Huauchinango	97.6%	87.5%	61.9%
3	Zacatlán	98.2%	85.8%	52.0%
4	Huehuetla	96.4%	77.1%	36.3%
5	Zacapoaxtla	98.4%	89.9%	61.6%
6	Teziutlán	98.6%	92.2%	69.6%
7	Chignahuapan	98.7%	91.2%	63.1%
8	Libres	98.2%	93.3%	73.0%
9	Quimixtlán	96.7%	84.4%	54.5%
10	Acatzingo	97.5%	90.9%	66.4%
11	Ciudad Serdán	97.6%	89.7%	65.6%
12	Tecamachalco	98.5%	92.0%	69.2%
13	Tehuacán	98.6%	93.8%	75.3%
14	Sierra Negra	95.5%	75.1%	35.0%
15	Izúcar de Matamoros	98.6%	93.1%	70.8%
16	Chiautla	98.4%	90.8%	64.4%
17	Acatlán	98.3%	91.8%	63.7%
18	Tepexi de Rodríguez	98.6%	92.0%	63.0%
19	Atlixco	98.4%	94.7%	82.4%
20	San Martín Texmelucan	98.9%	97.2%	85.2%
21-31	Área Metropolitana de la Ciudad de Puebla	99.2%	97.9%	91.7%
32	Tepeaca	98.4%	94.2%	78.8%

## Población analfabeta<sup>11</sup>

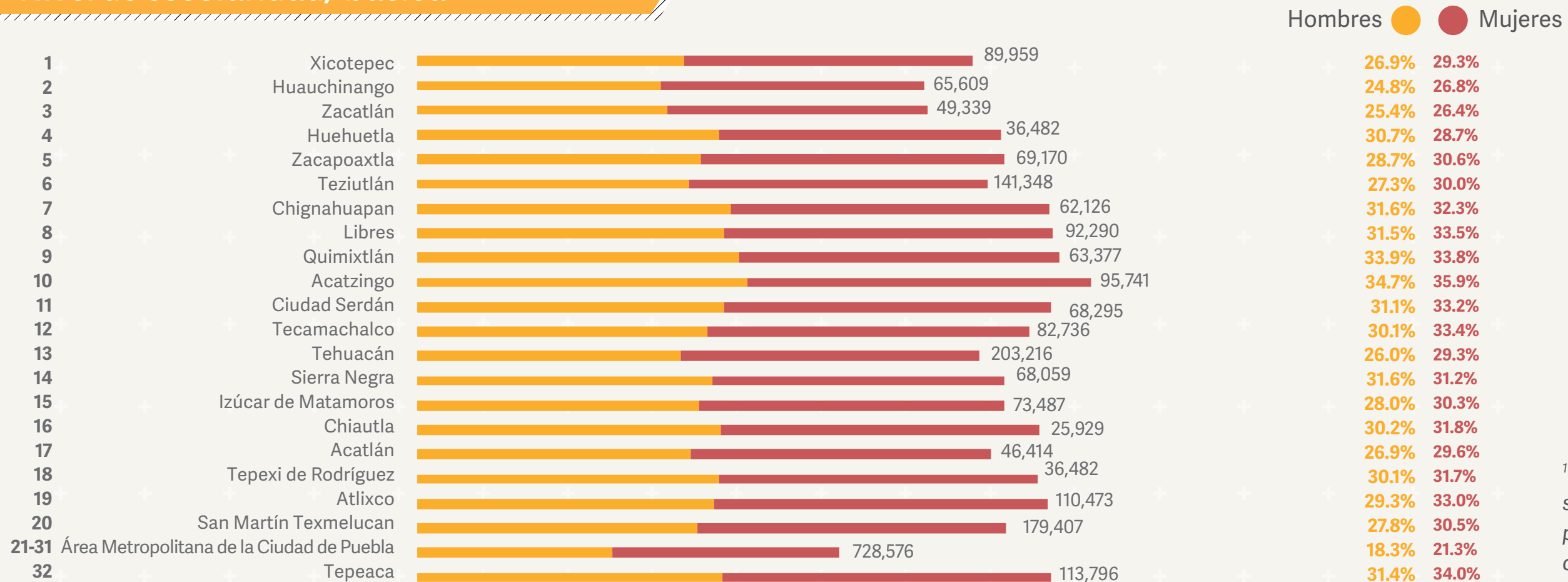


<sup>11</sup> La representación de la gráfica se encuentra en proporción de la población de 15 años y más de cada región.

## Nivel de escolaridad/ sin escolaridad<sup>11</sup>



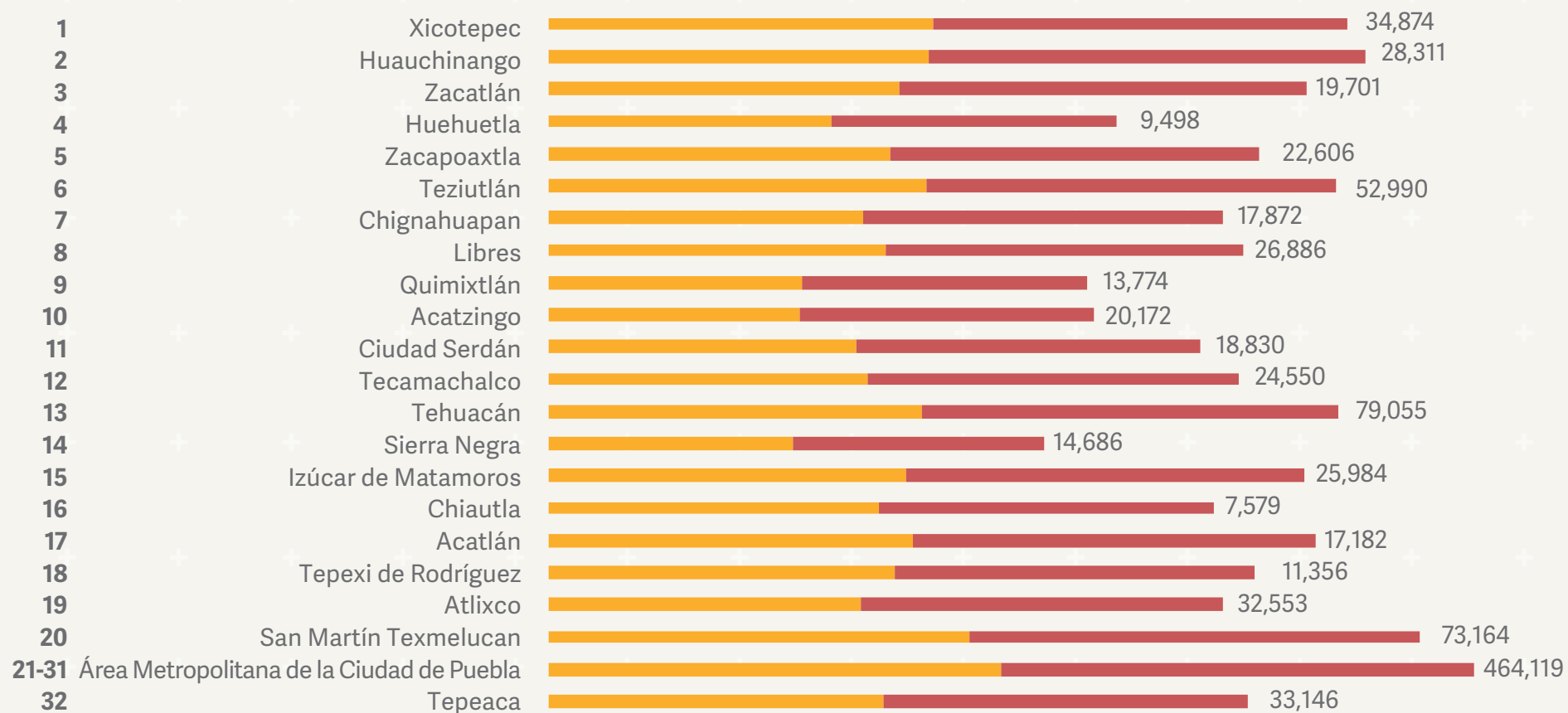
## Nivel de escolaridad/ básica<sup>11</sup>



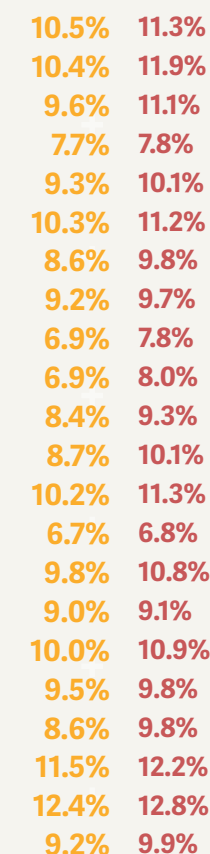
<sup>11</sup> La representación de la gráfica se encuentra en proporción de la población de 3 años y más de cada región.

## Nivel de escolaridad/ media superior<sup>11</sup>

Regiones

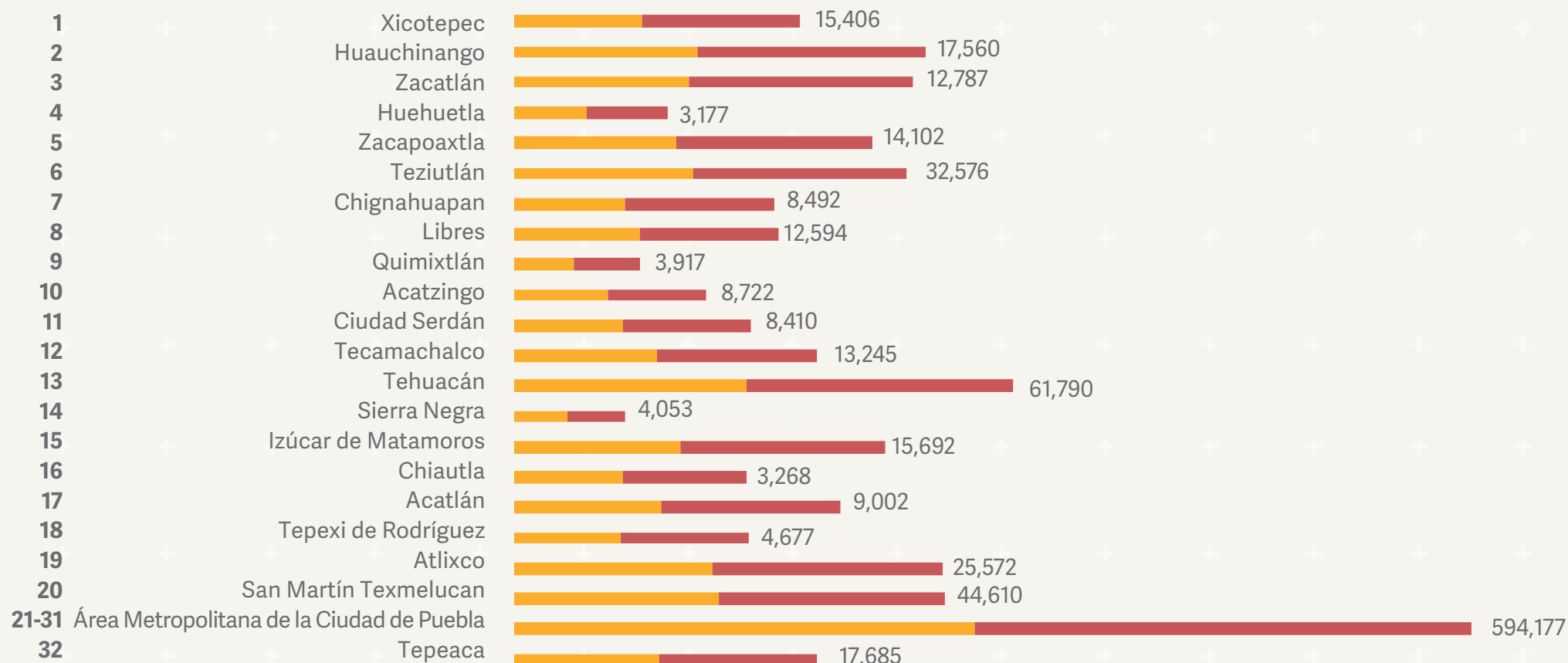


Hombres ● Mujeres



## Nivel de escolaridad/ superior<sup>11</sup>

Regiones

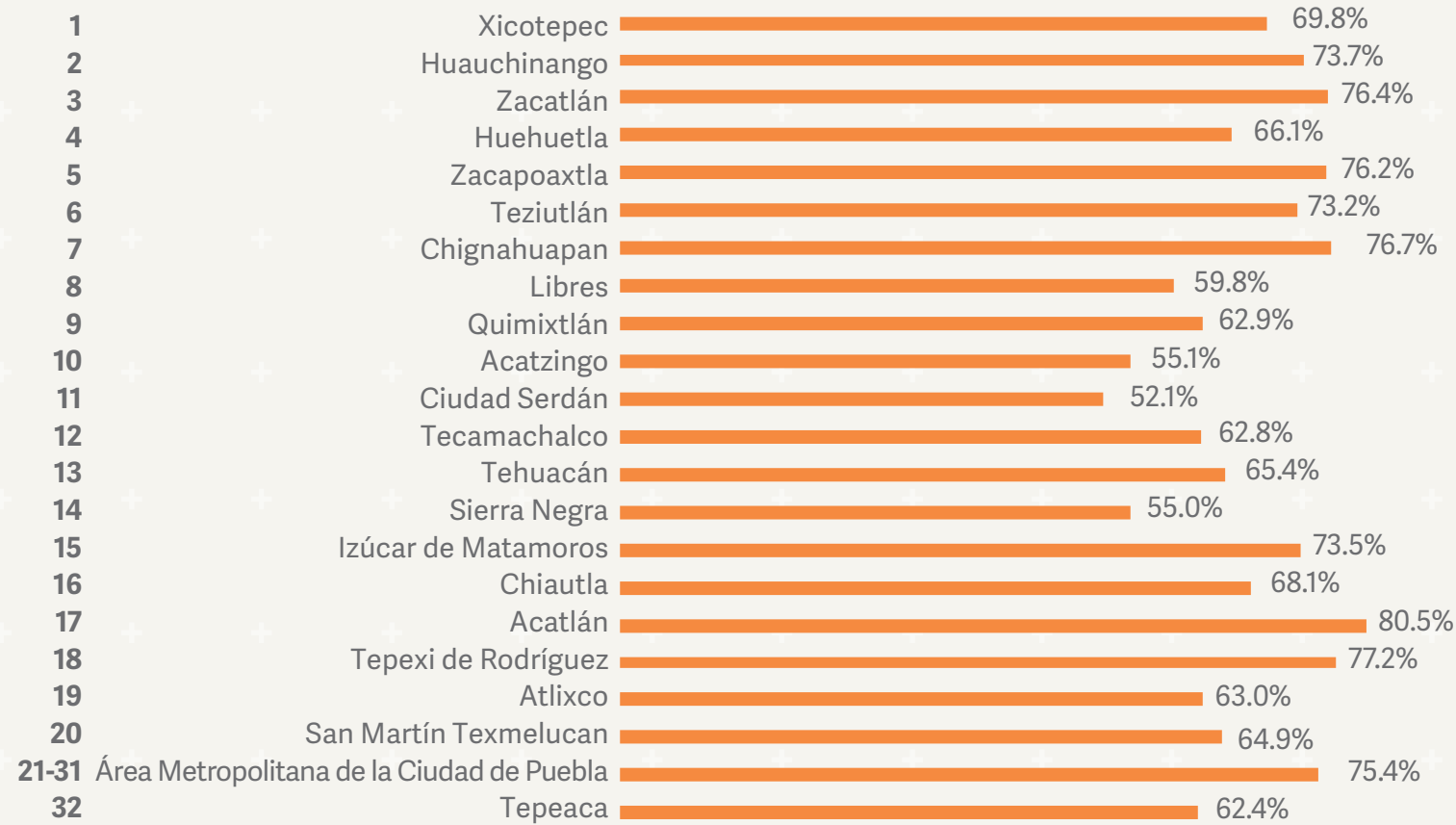


Hombres ● Mujeres

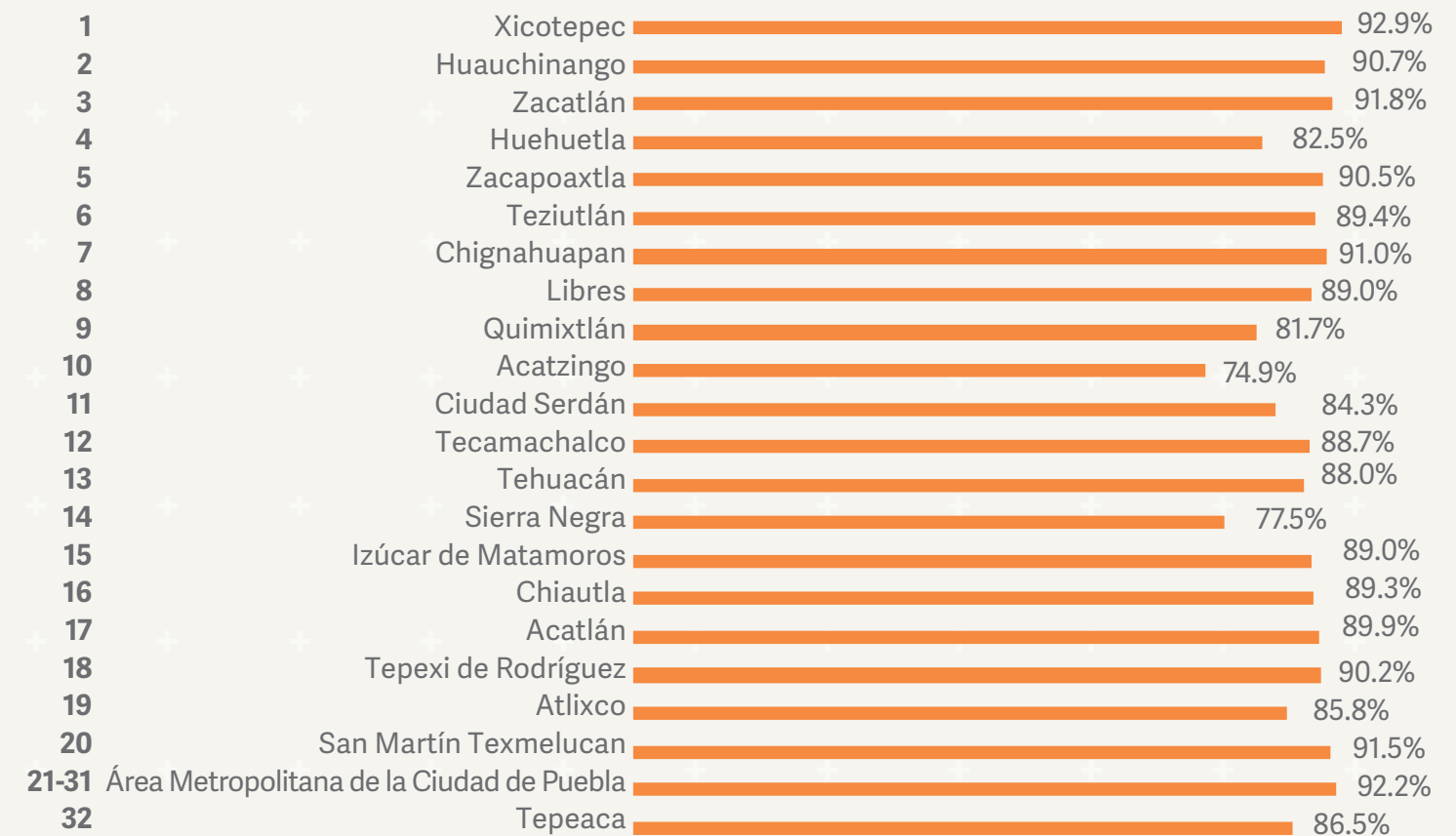


<sup>11</sup> La representación de la gráfica se encuentra en proporción de la población de 15 años y más de cada región.

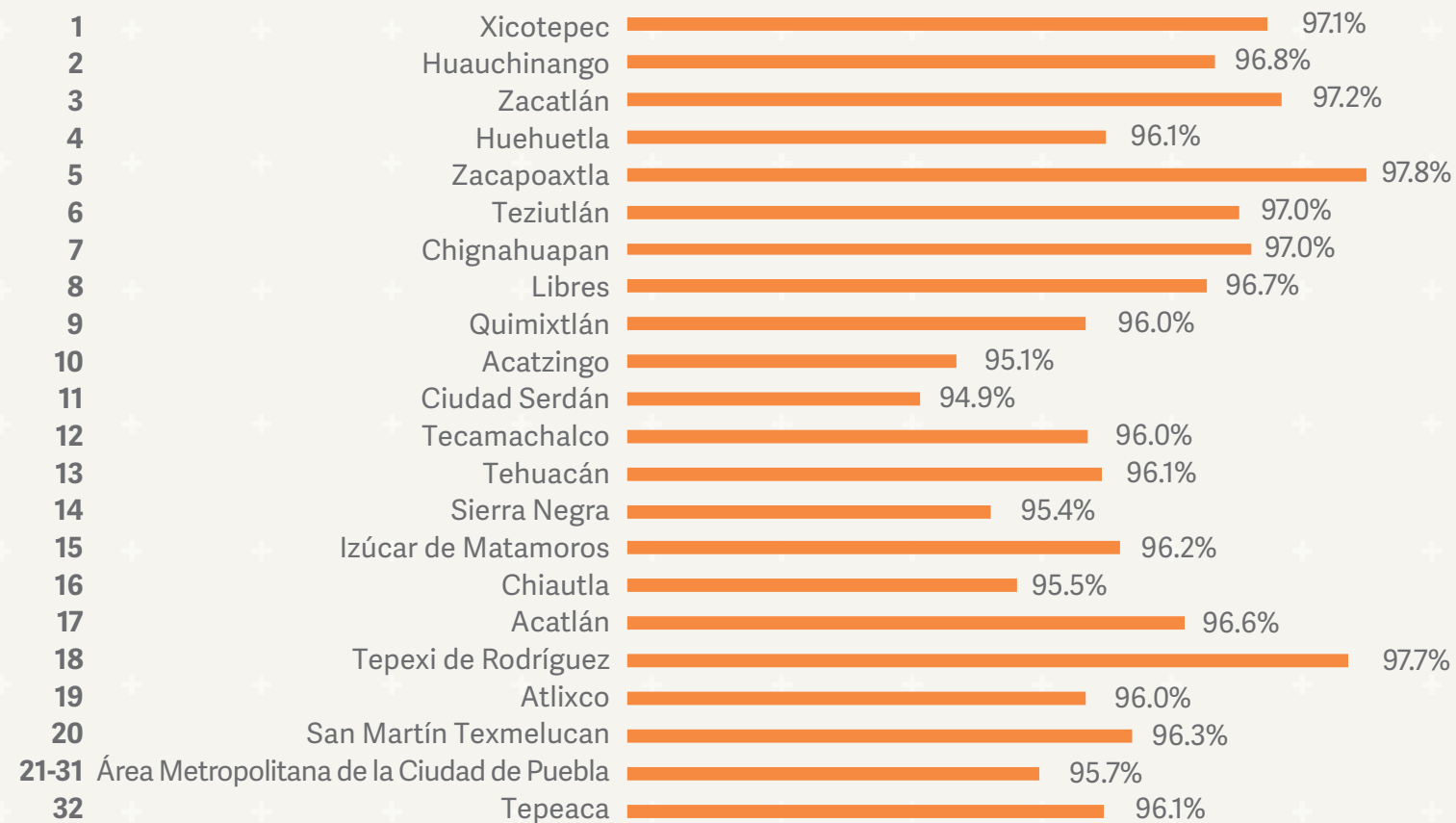
## Asistencia escolar/ 3 a 5 años



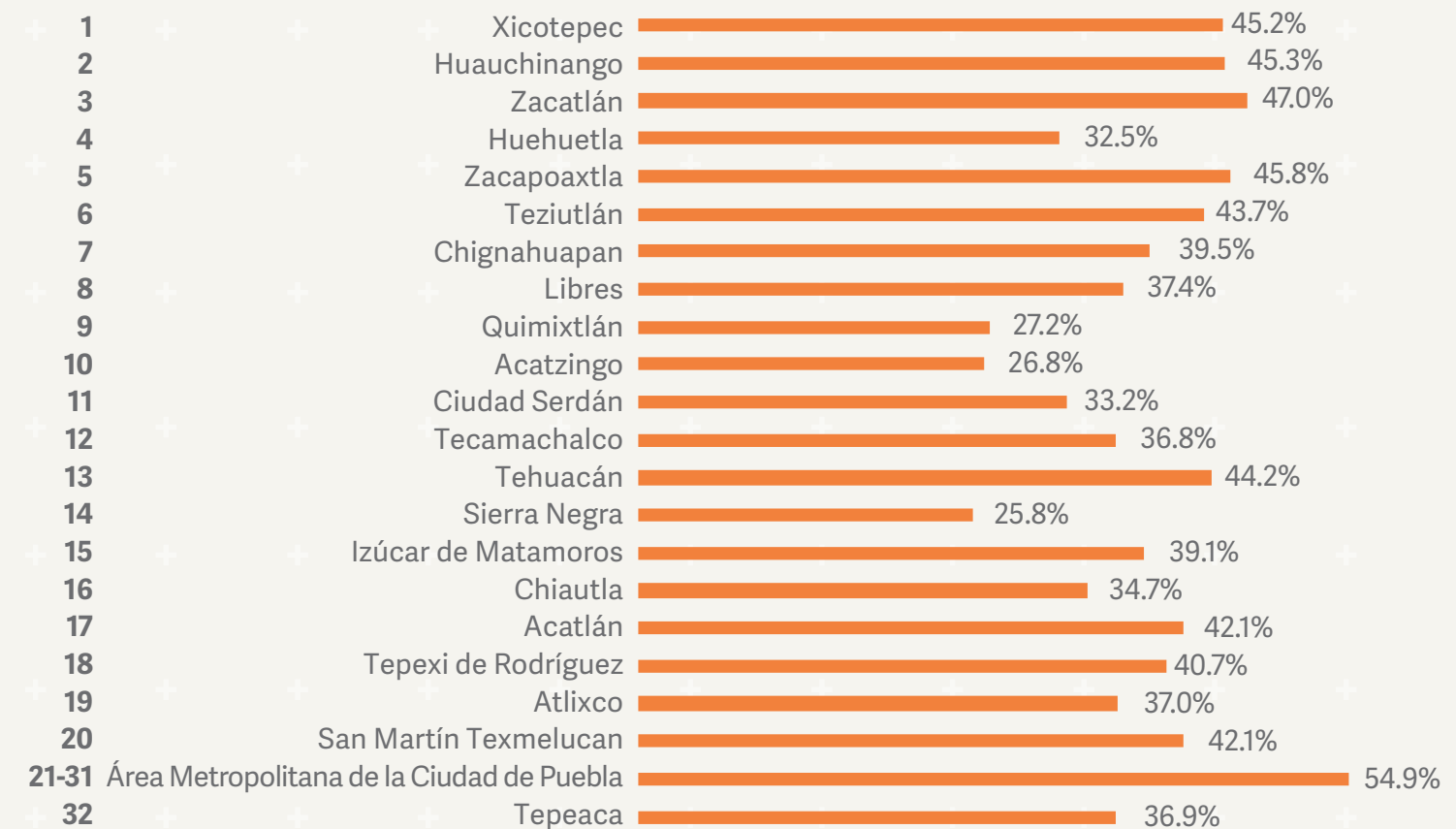
## Asistencia escolar/ 12 a 14 años



## Asistencia escolar/ 6 a 11 años



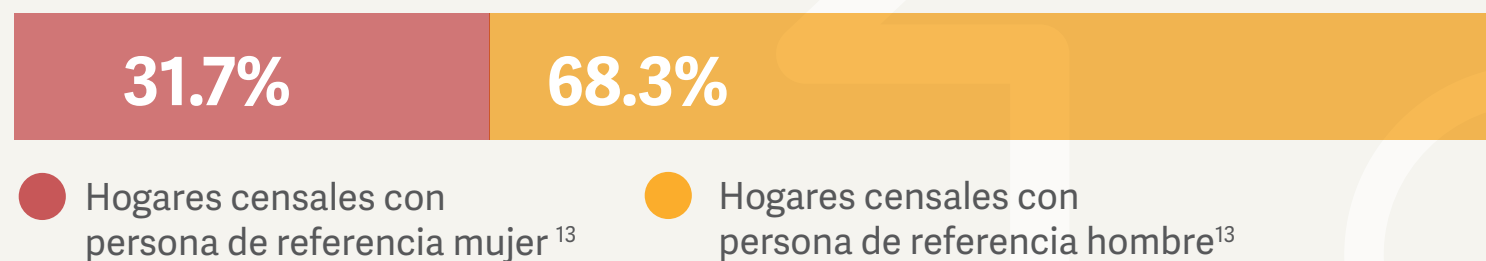
## Asistencia escolar/ 15 a 24 años



## Vivienda

**Total 2,170,923**<sup>12</sup>

**Hogares censales**  
Total 1,713,381



● Hogares censales con persona de referencia mujer<sup>13</sup>

● Hogares censales con persona de referencia hombre<sup>13</sup>

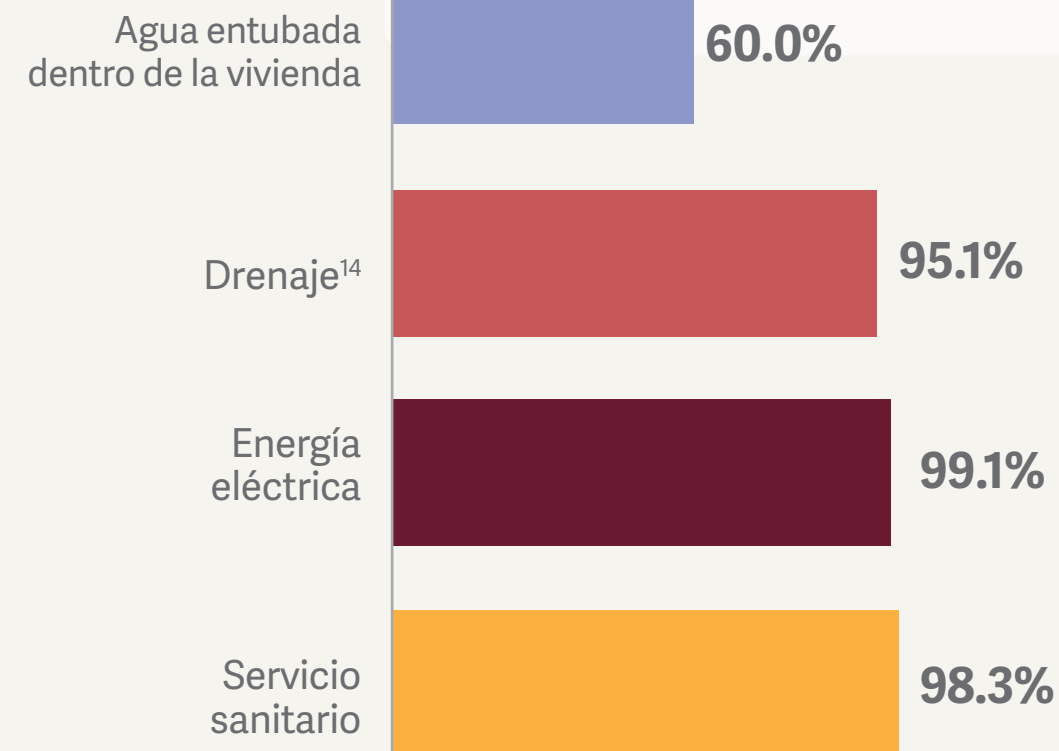
## Viviendas particulares habitadas (VPH)

**Total 1,710,331**

**3.8** Promedio de ocupantes por VPH

**5.1%** Viviendas particulares habitadas con piso de tierra  
**87,193**

## Disponibilidad de servicios



<sup>12</sup> Se refiere a las viviendas particulares habitadas, deshabitadas, de uso temporal, así como aquellas de información de ocupantes.

<sup>13</sup> Sexo de la persona que se utiliza como apoyo para determinar las características censales del hogar; no representa autoridad o responsabilidad económica o de otra índole en la vivienda.

<sup>14</sup> Viviendas particulares habitadas que tienen drenaje conectado a la red pública, fosa séptica, barranca, grieta, río, lago o mar.

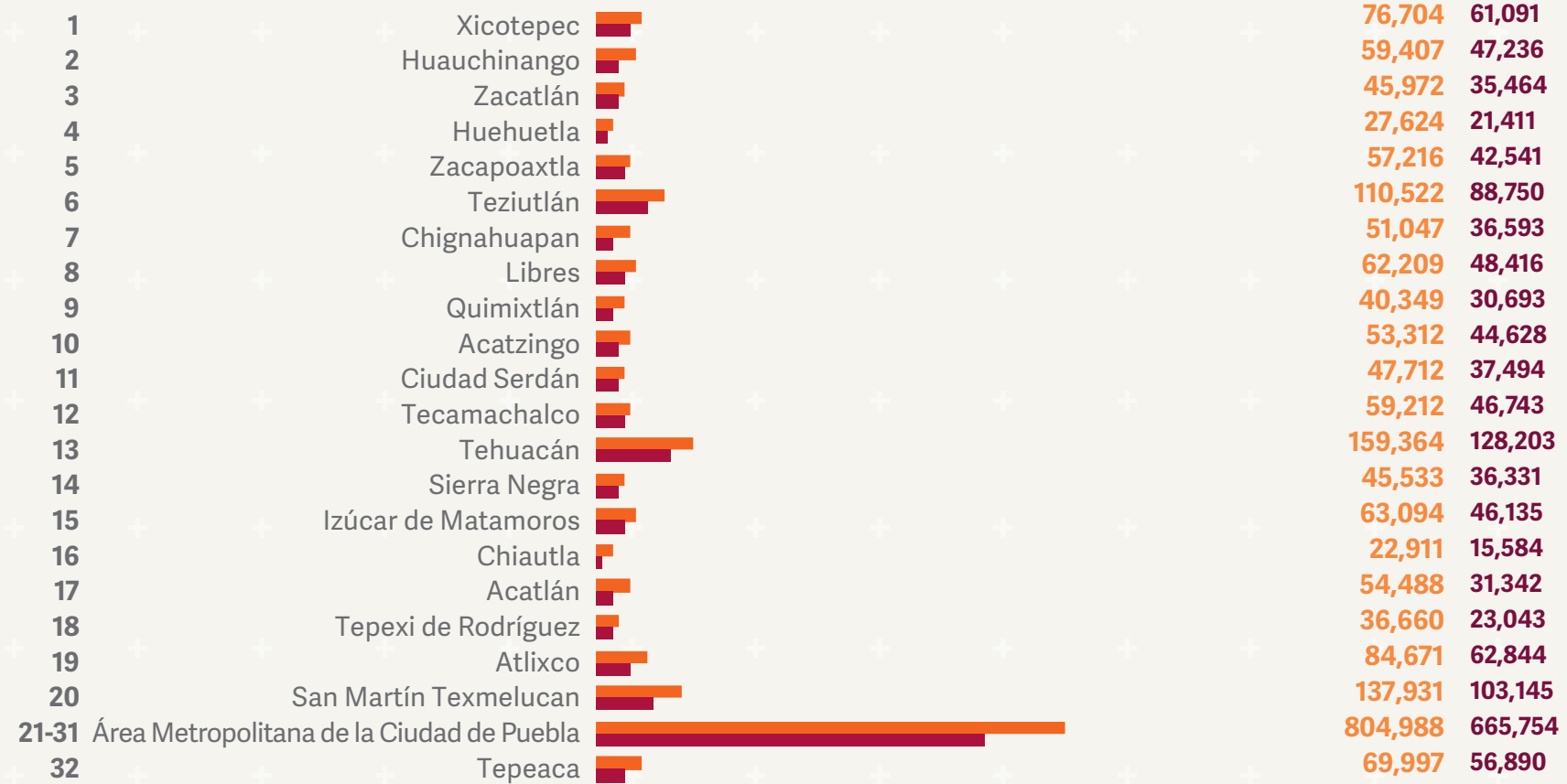


# Regional

## Condiciones de bienestar

### Viviendas

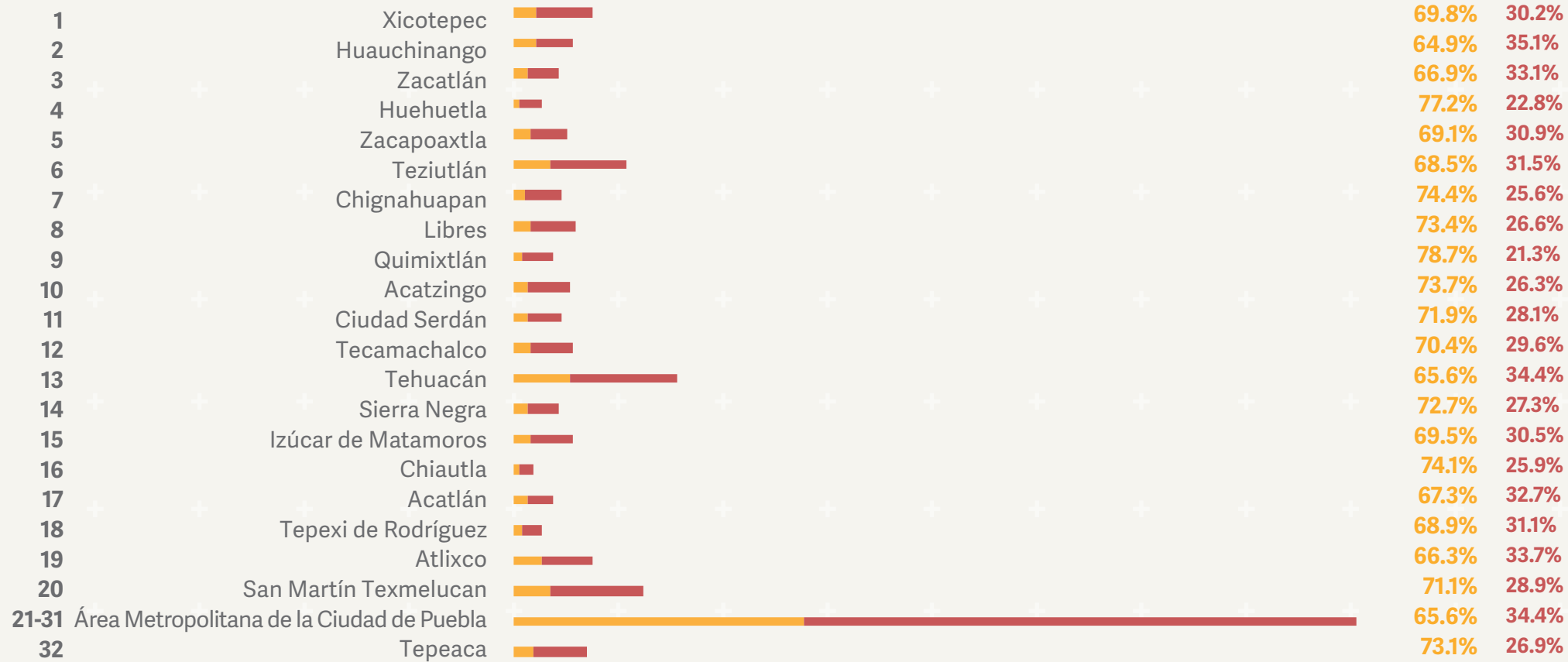
#### Regiones



Total de viviendas ● Viviendas particulares habitadas

Regiones

## Hogares censales

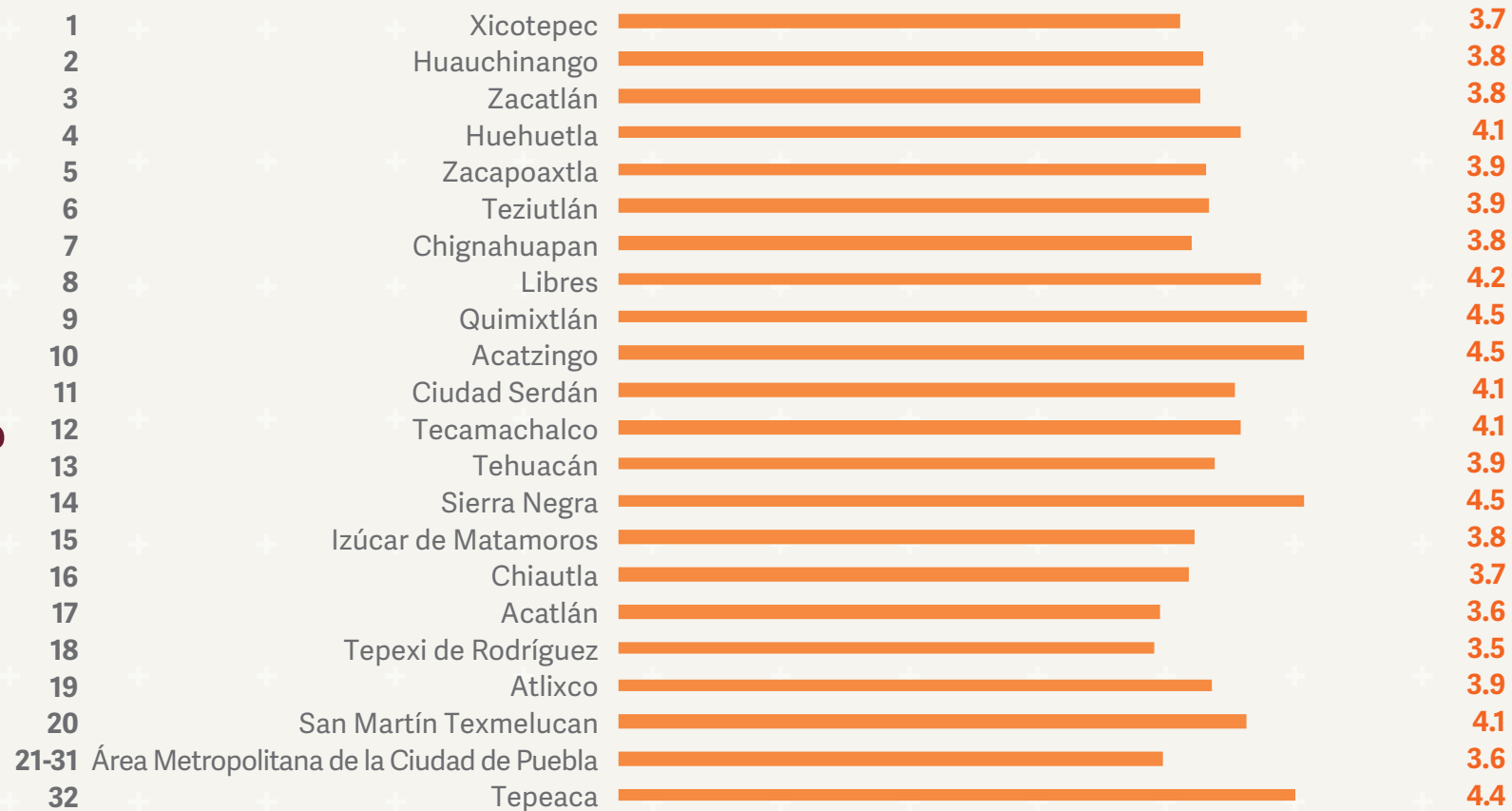


Hombres ● Mujeres

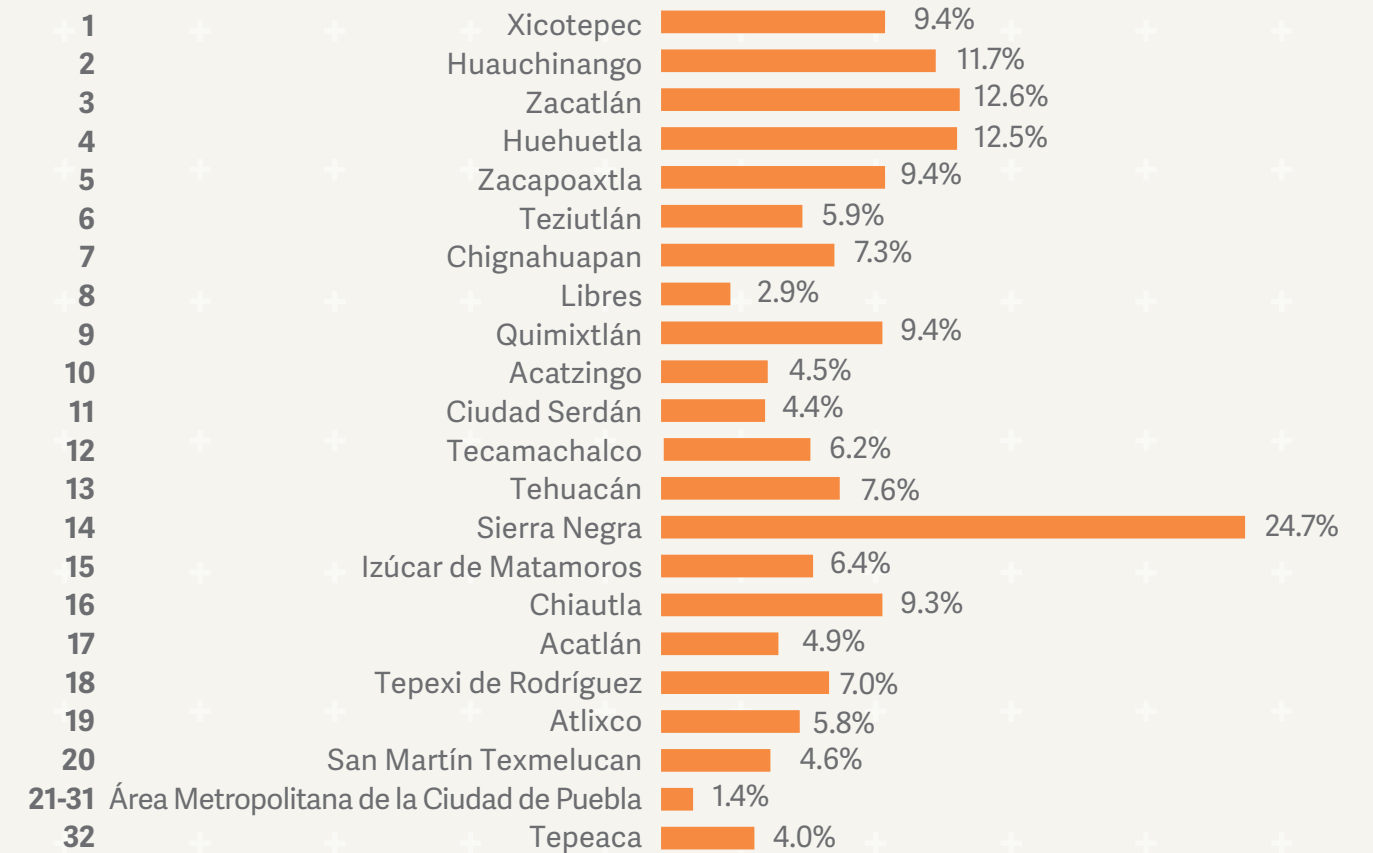
Regiones

## Promedio de ocupantes

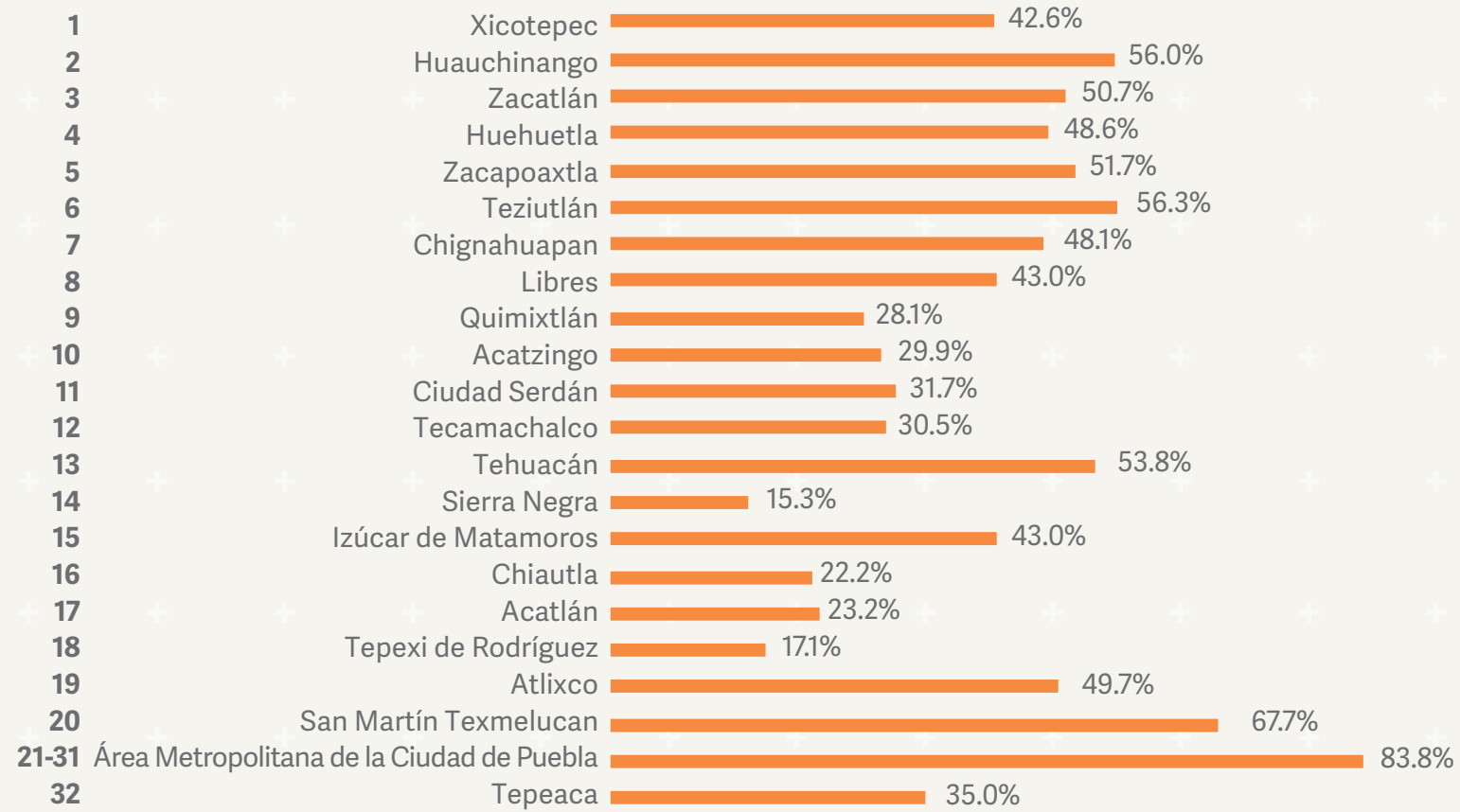
Promedio de ocupantes



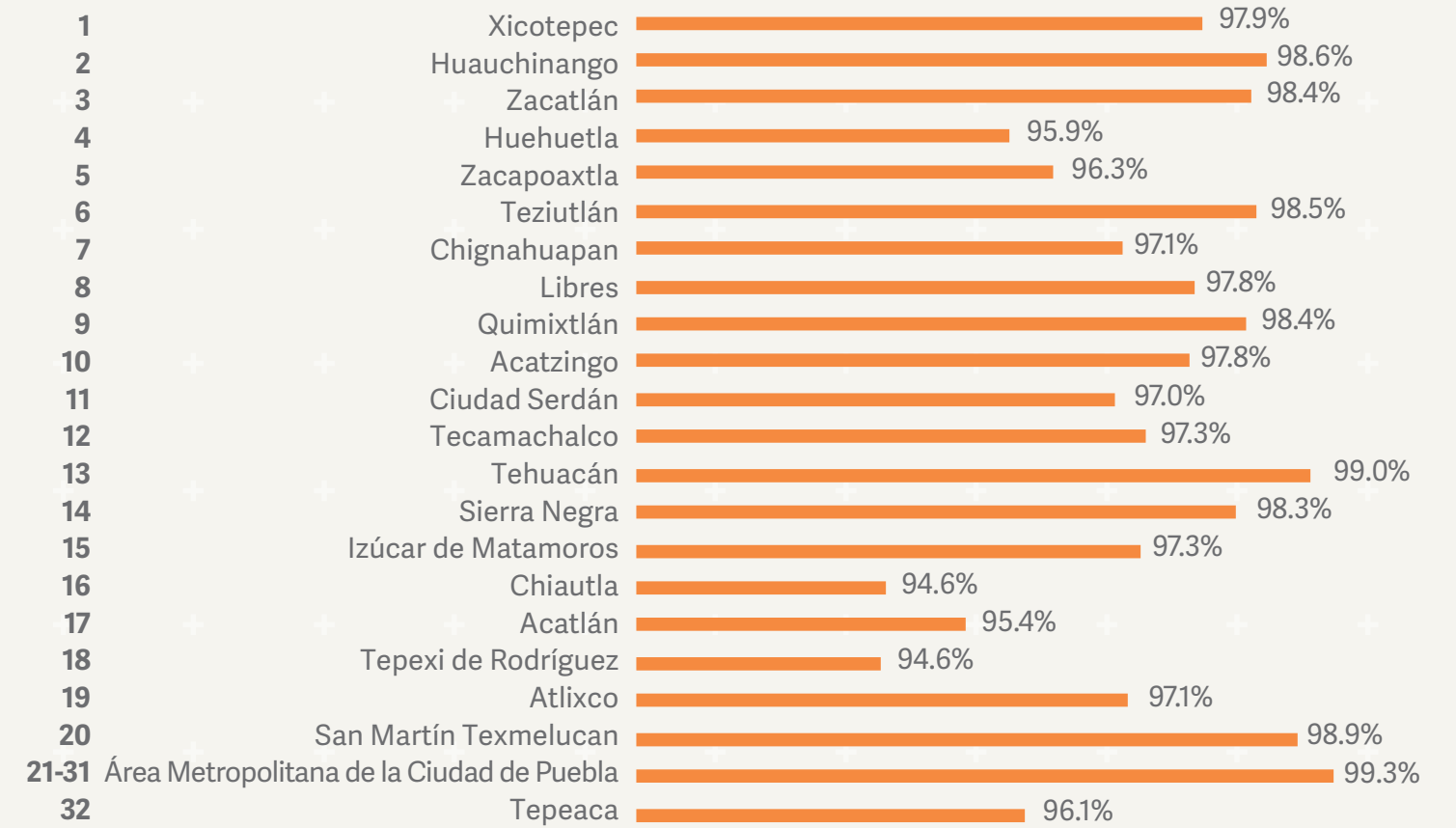
## Viviendas particulares habitadas con piso de tierra



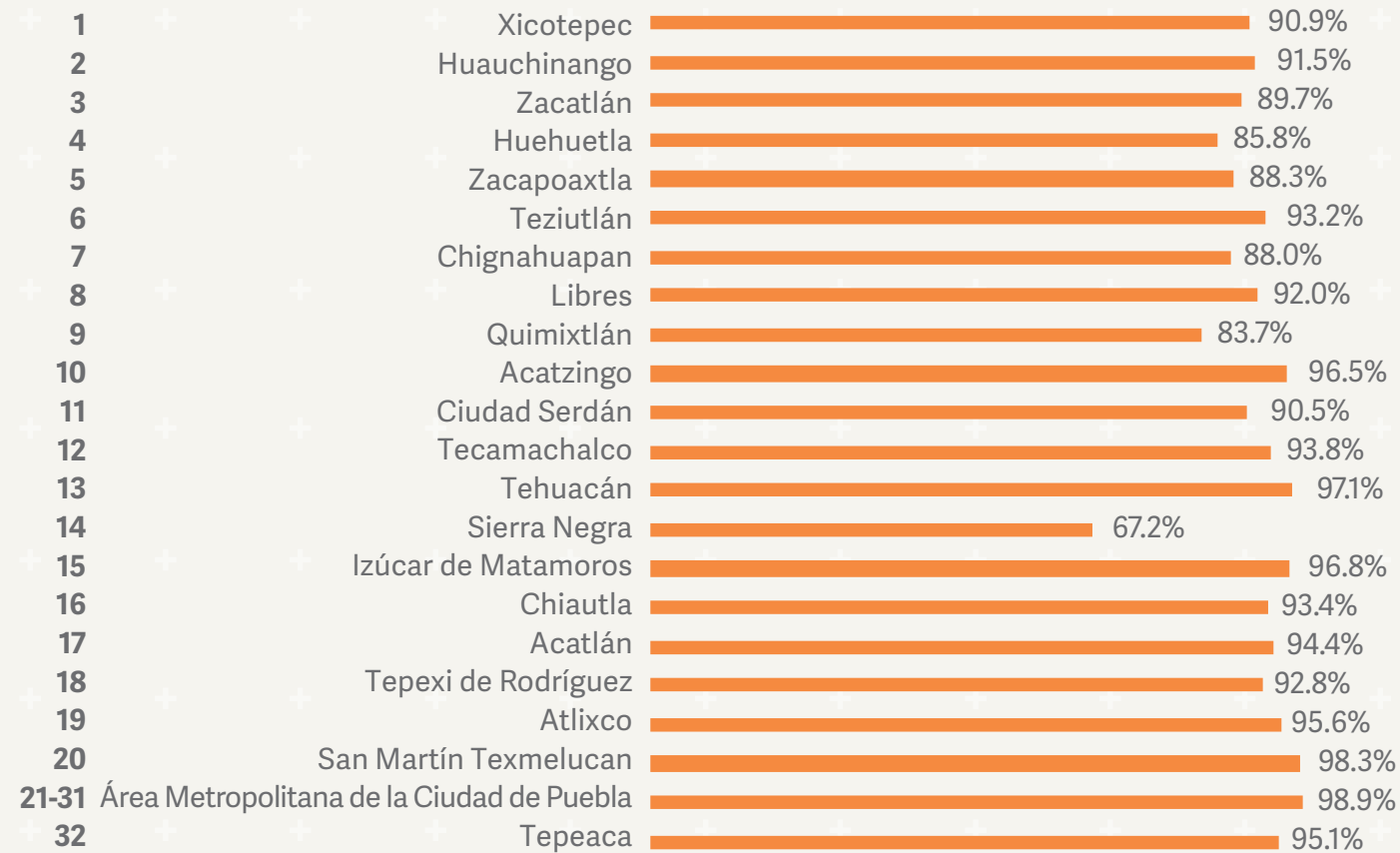
## Servicios / agua entubada dentro de la vivienda



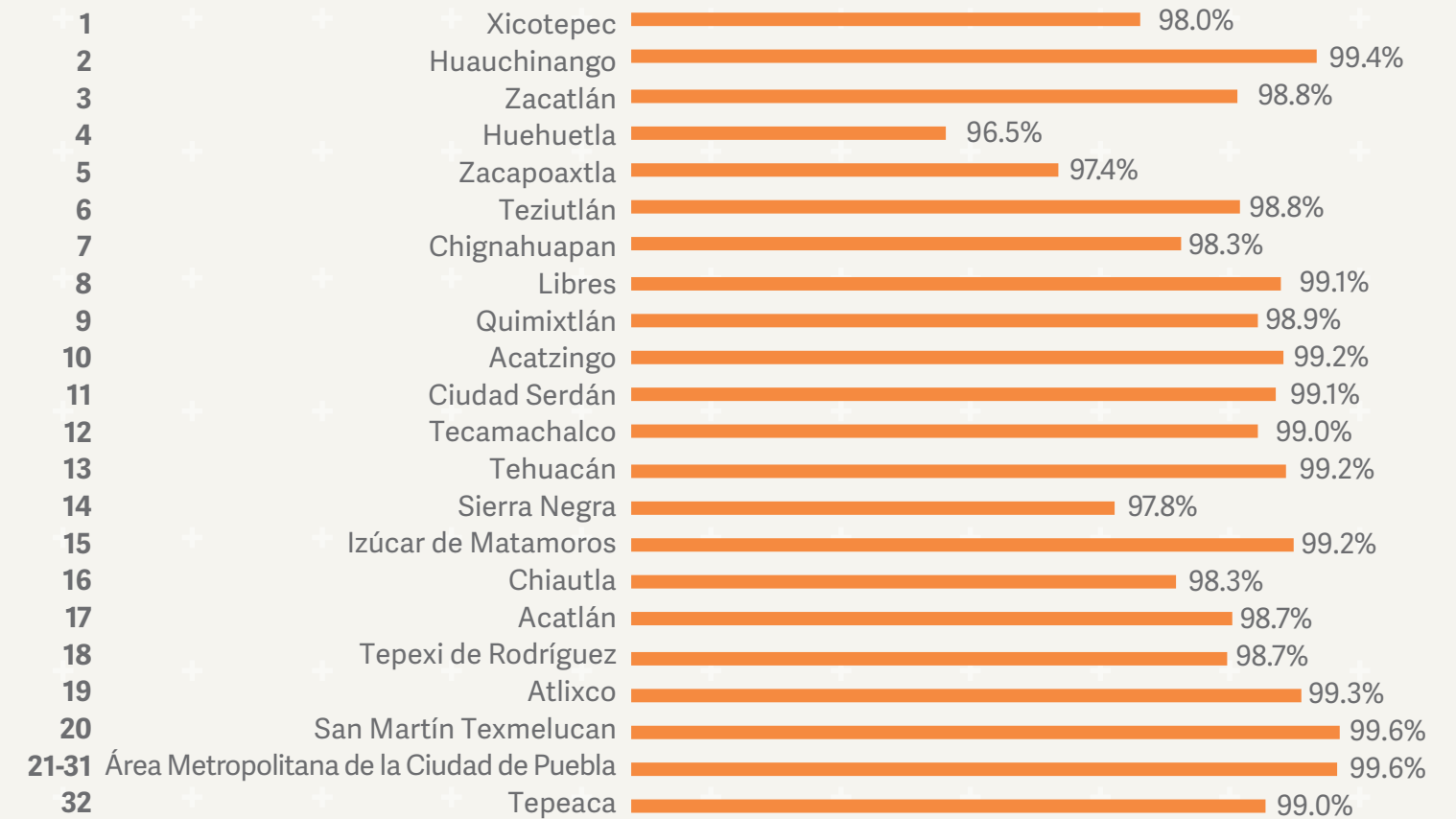
## Servicio / servicio sanitario



## Servicio / drenaje



## Servicio / energía eléctrica

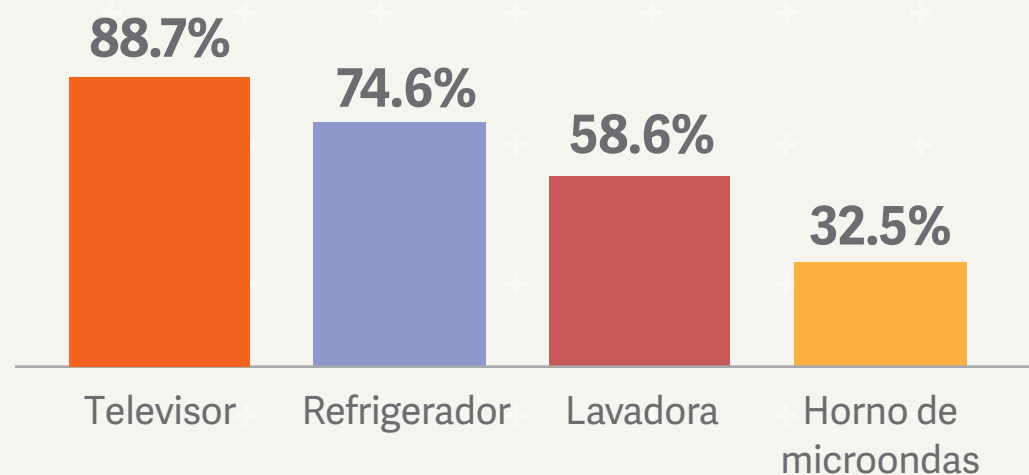


# Puebla

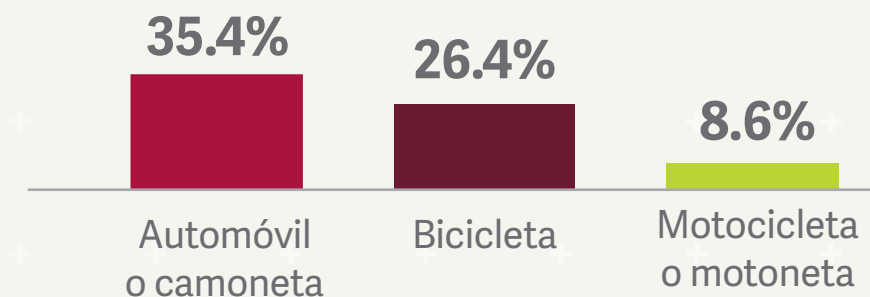
## Condiciones de bienestar

### Viviendas particulares habitadas (VPH)

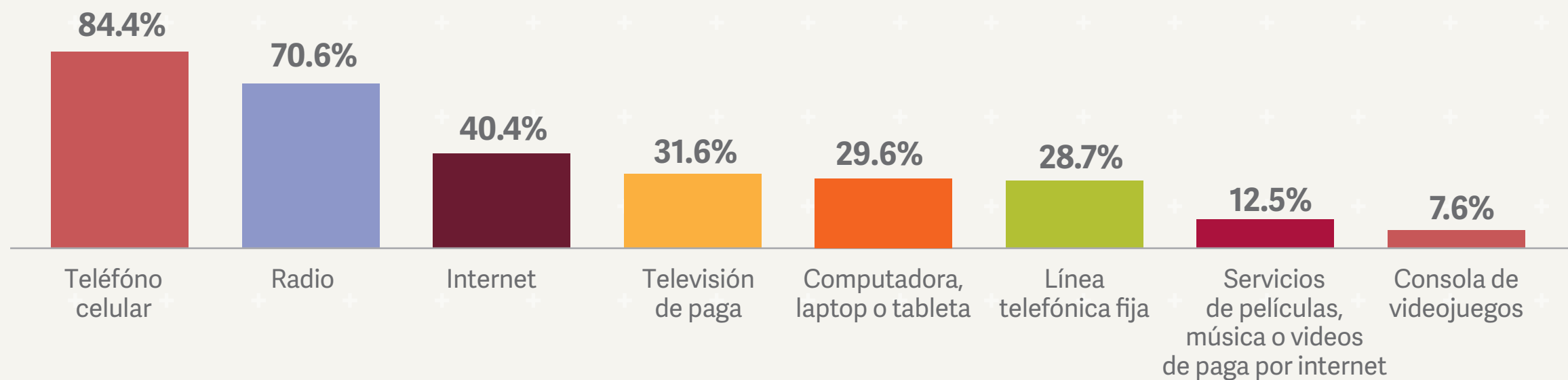
#### Disponibilidad de bienes



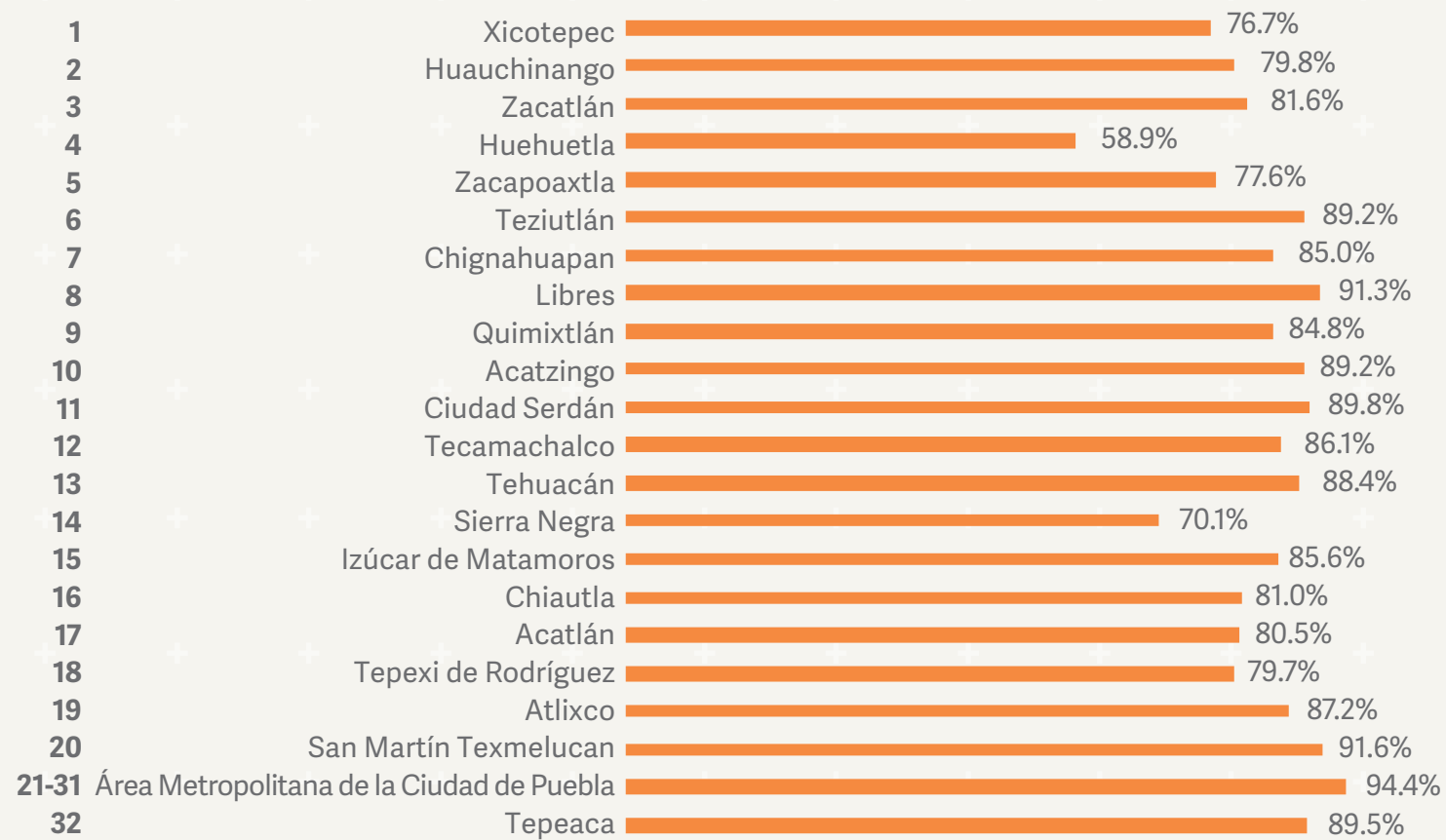
#### Disponibilidad de vehículos



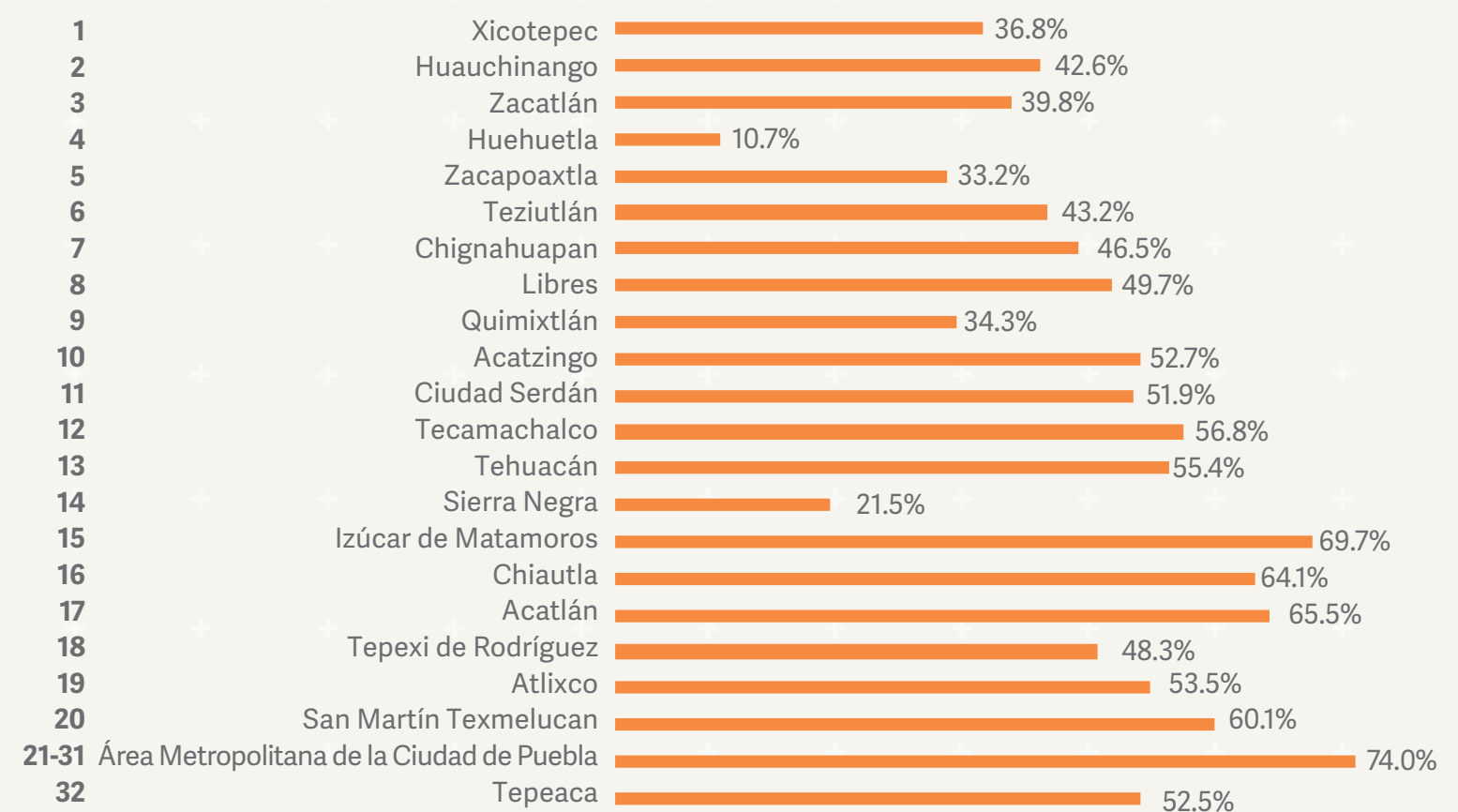
#### Disponibilidad de TIC



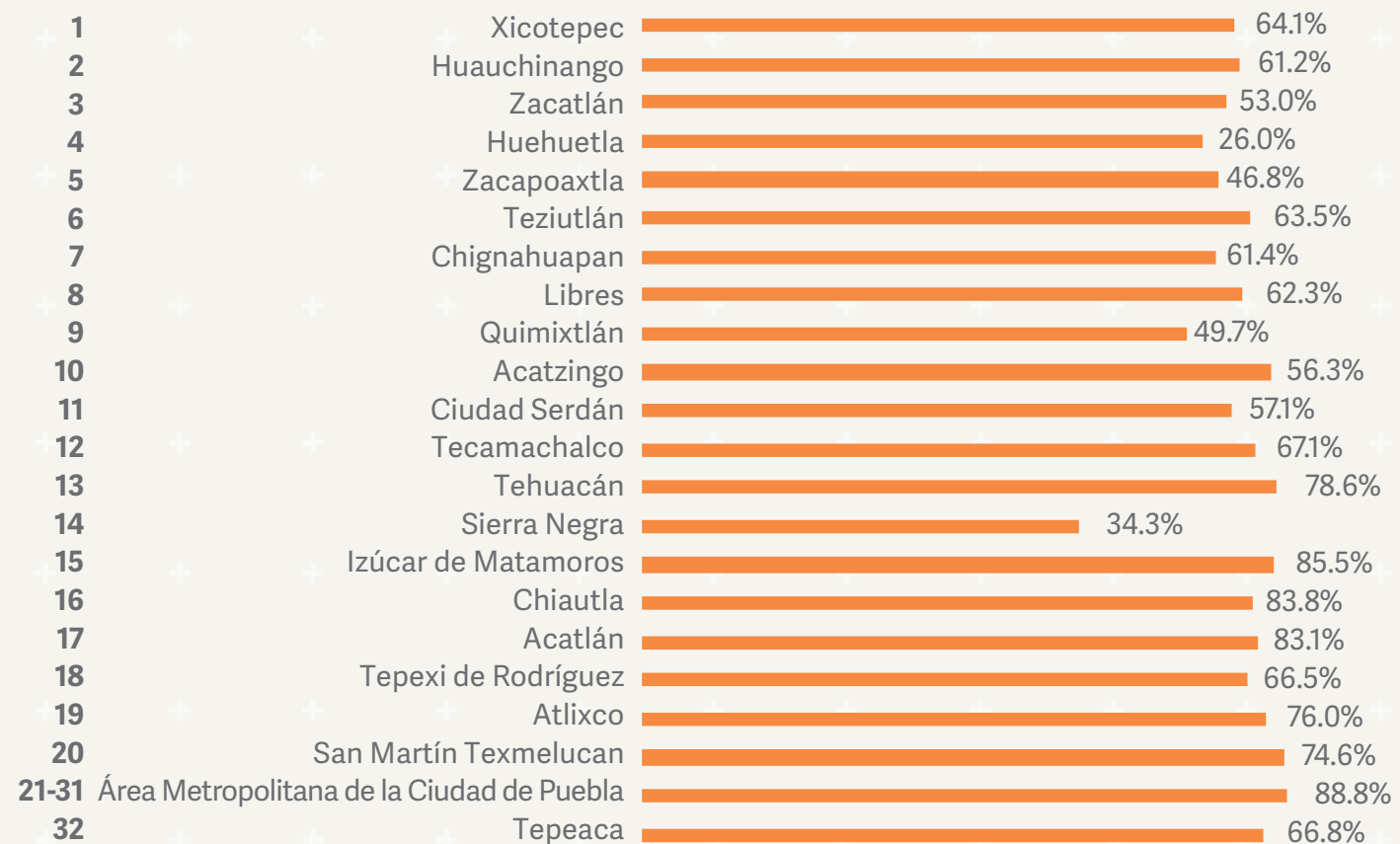
## Bienes / televisor



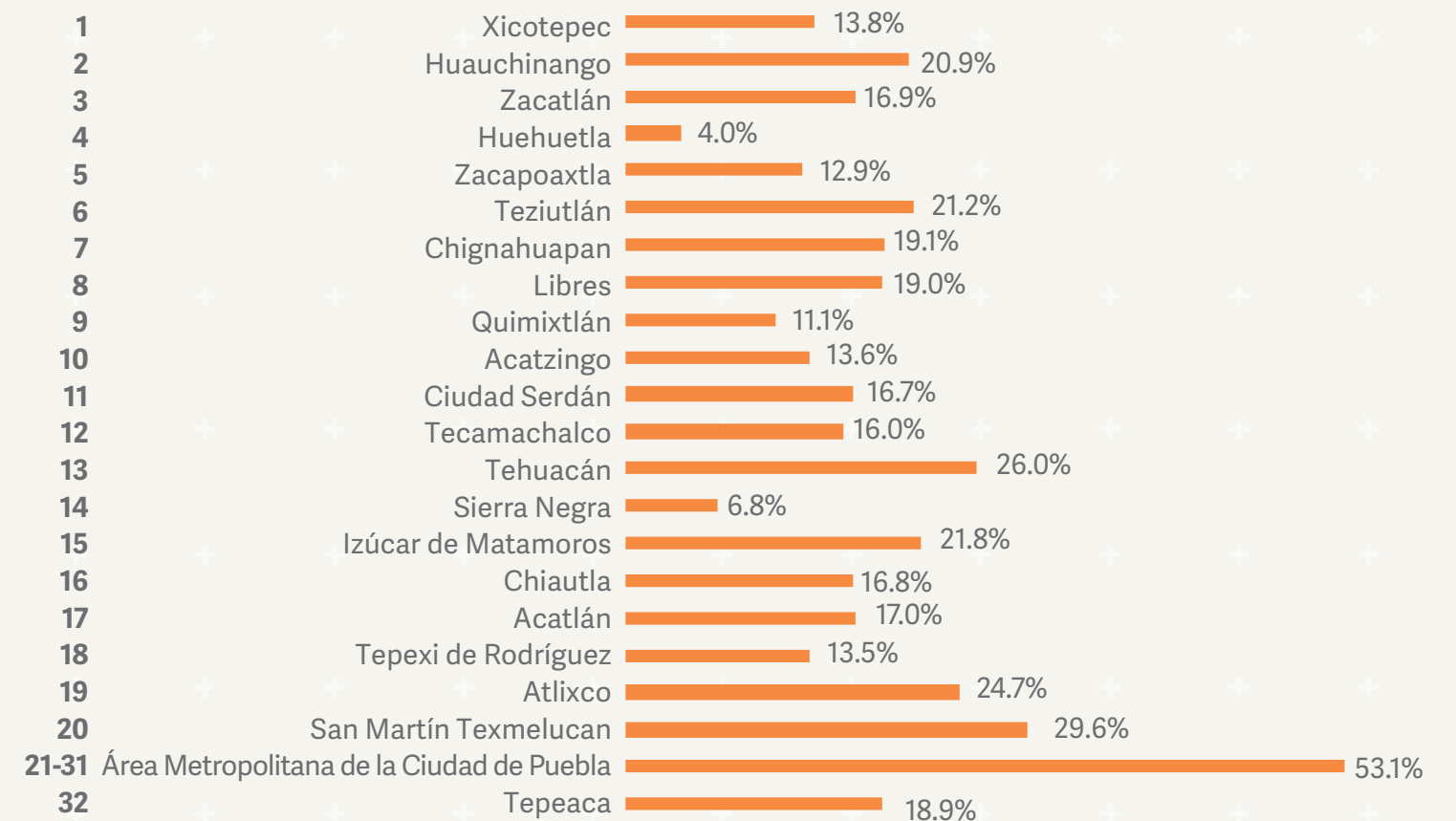
## Bienes / lavadora



## Bienes / refrigerador

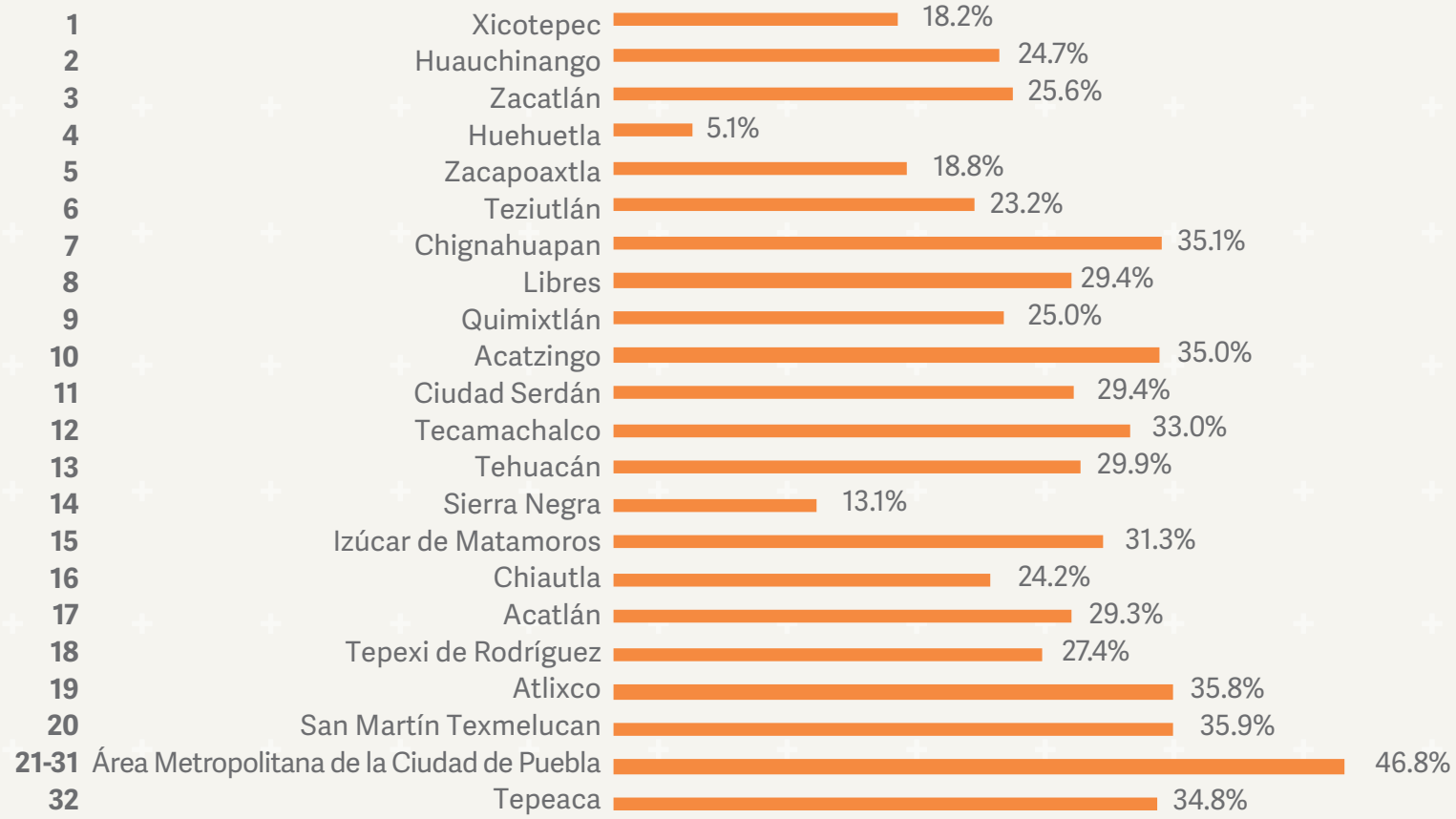


## Bienes / hornos de microondas

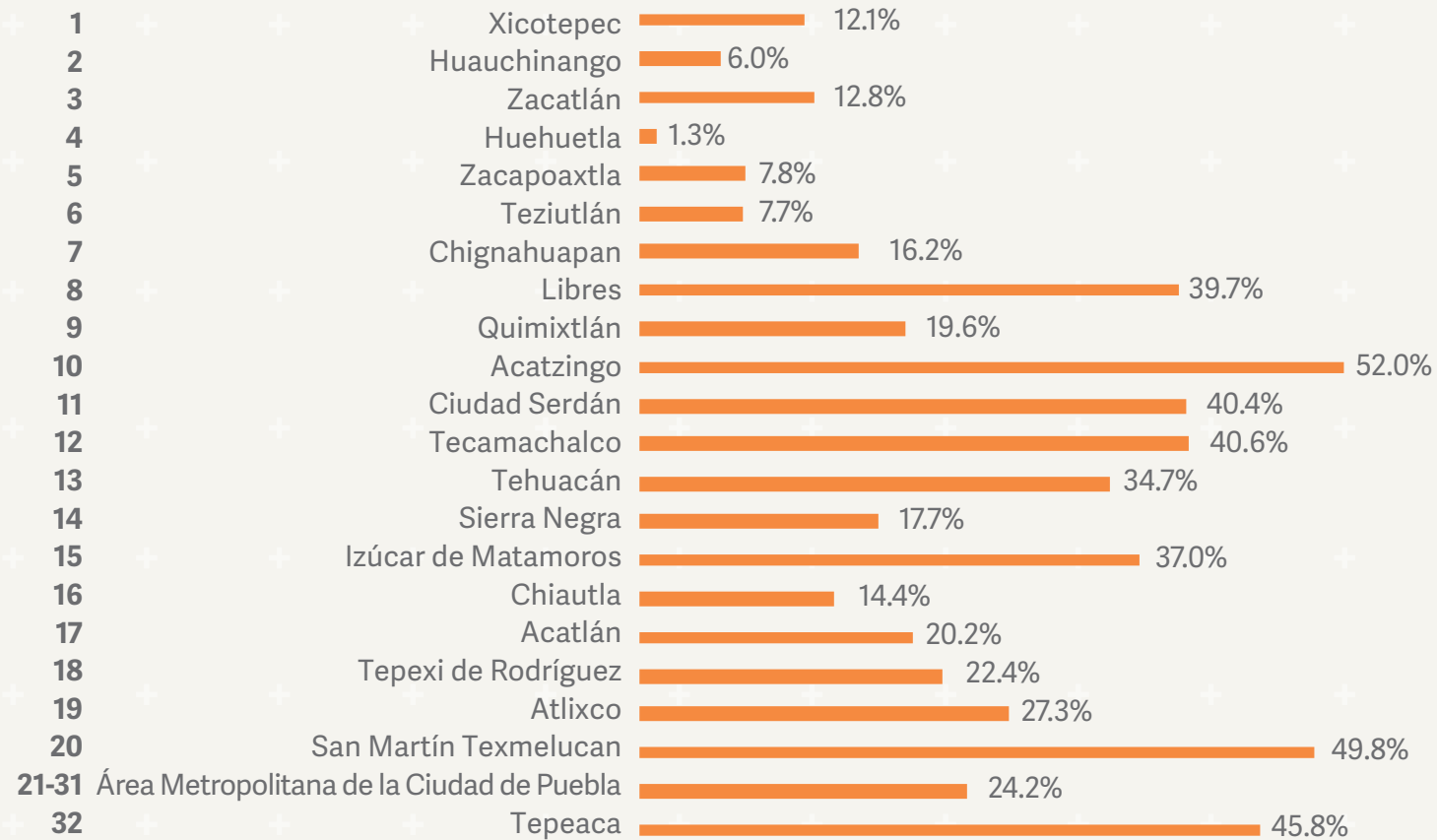


Regiones

### Vehículos particulares / automóvil o camioneta

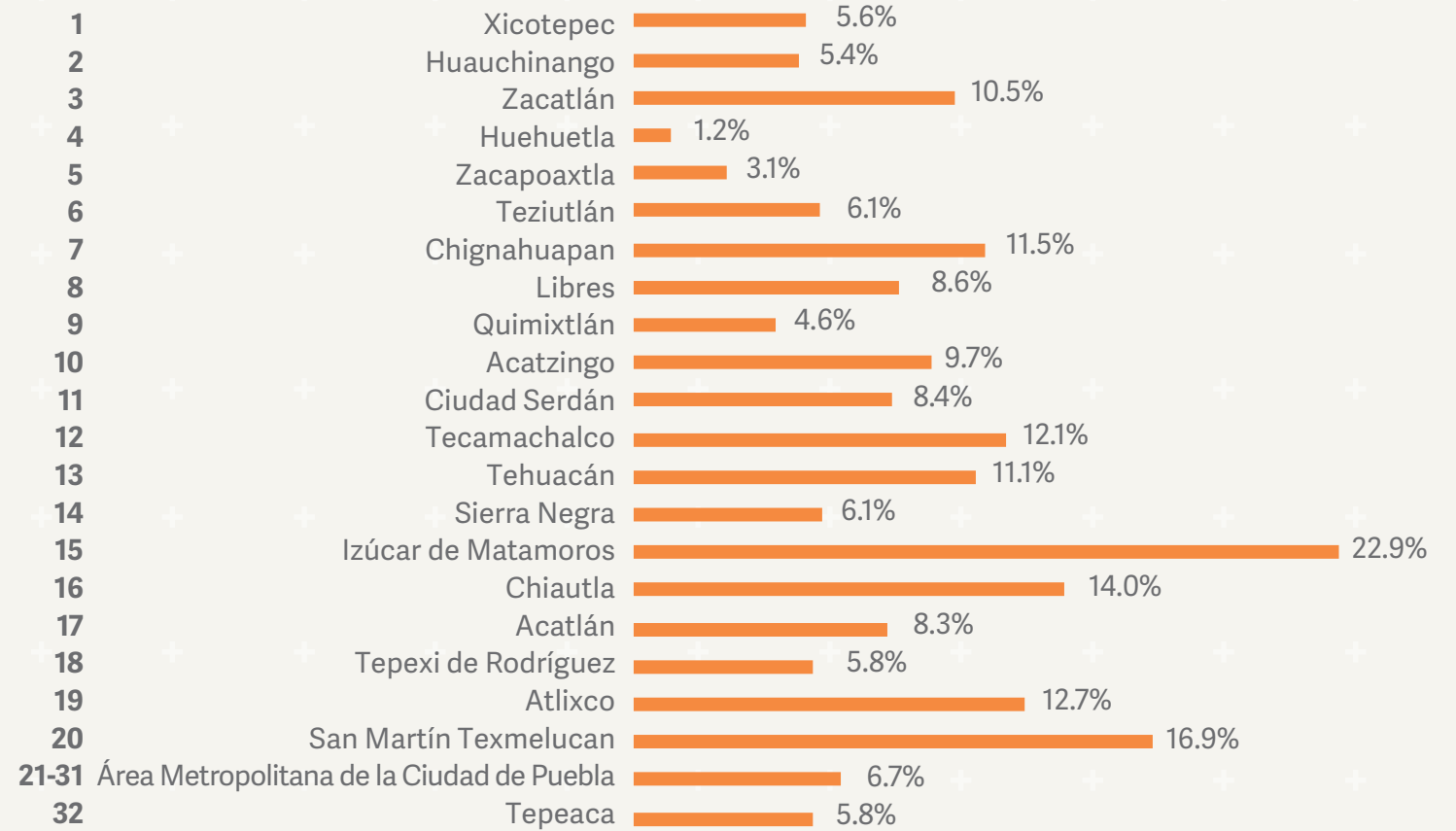


### Vehículos particulares / bicicleta como medio de transporte

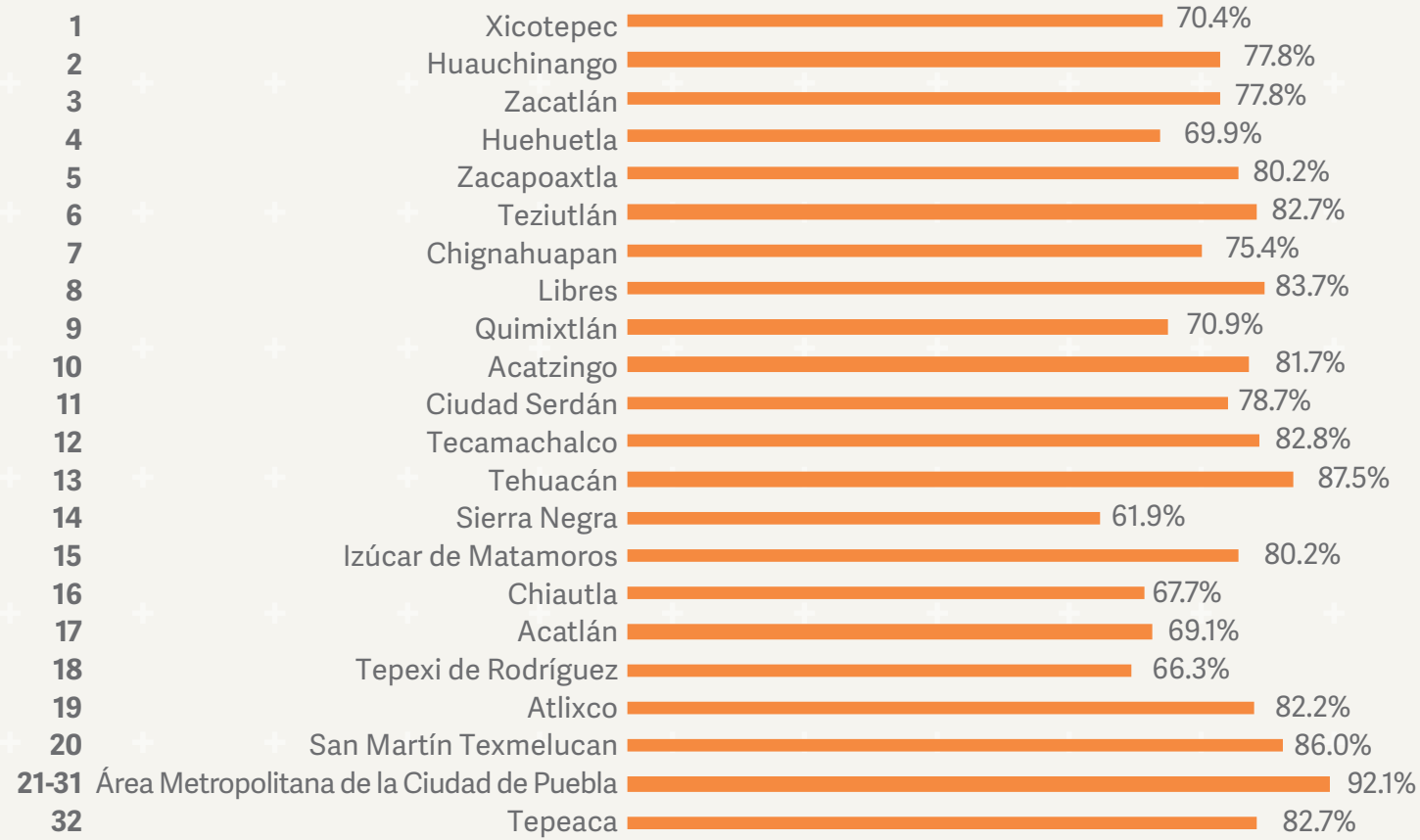


Regiones

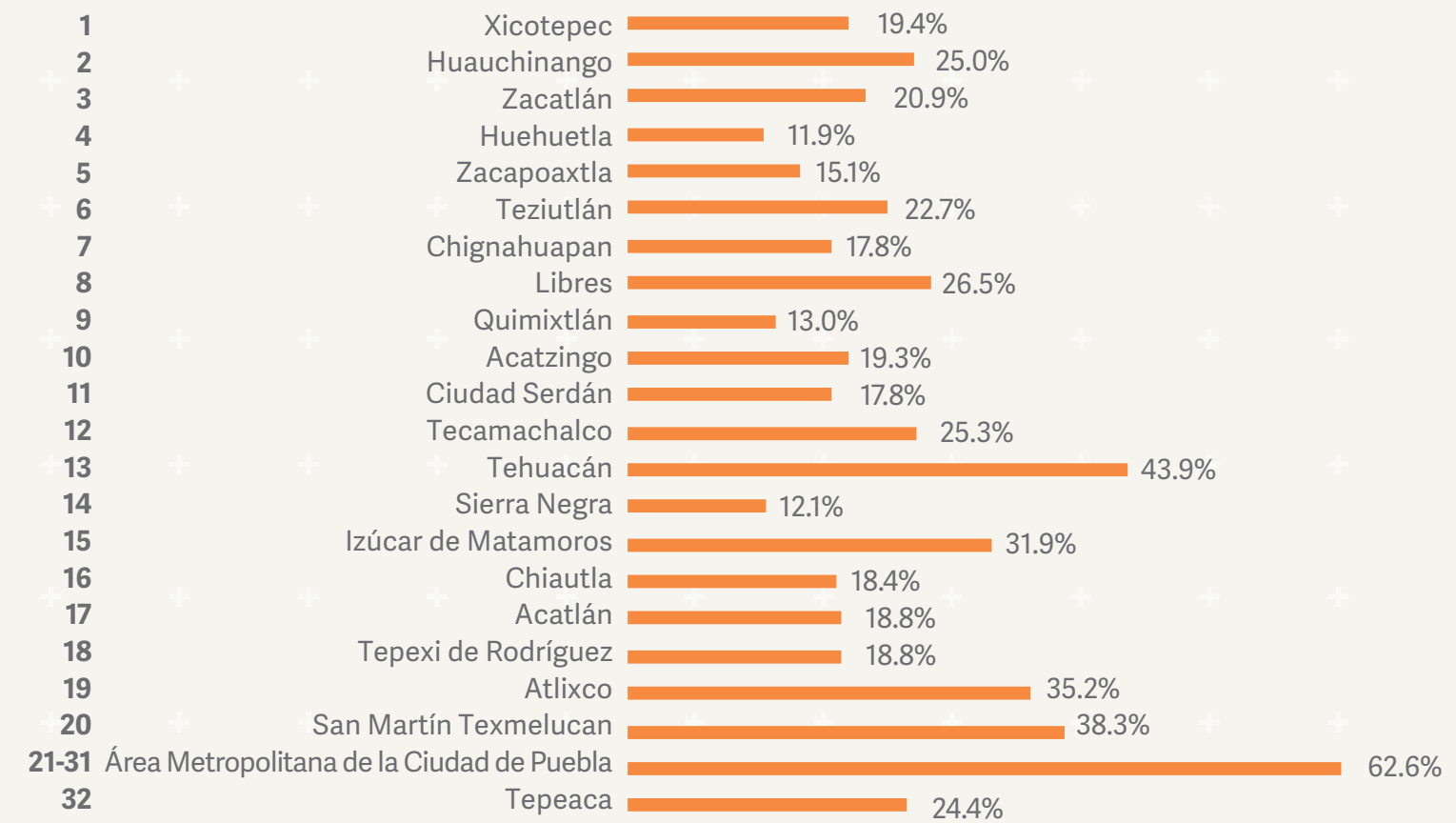
### Vehículos particulares / motocicleta o motoneta



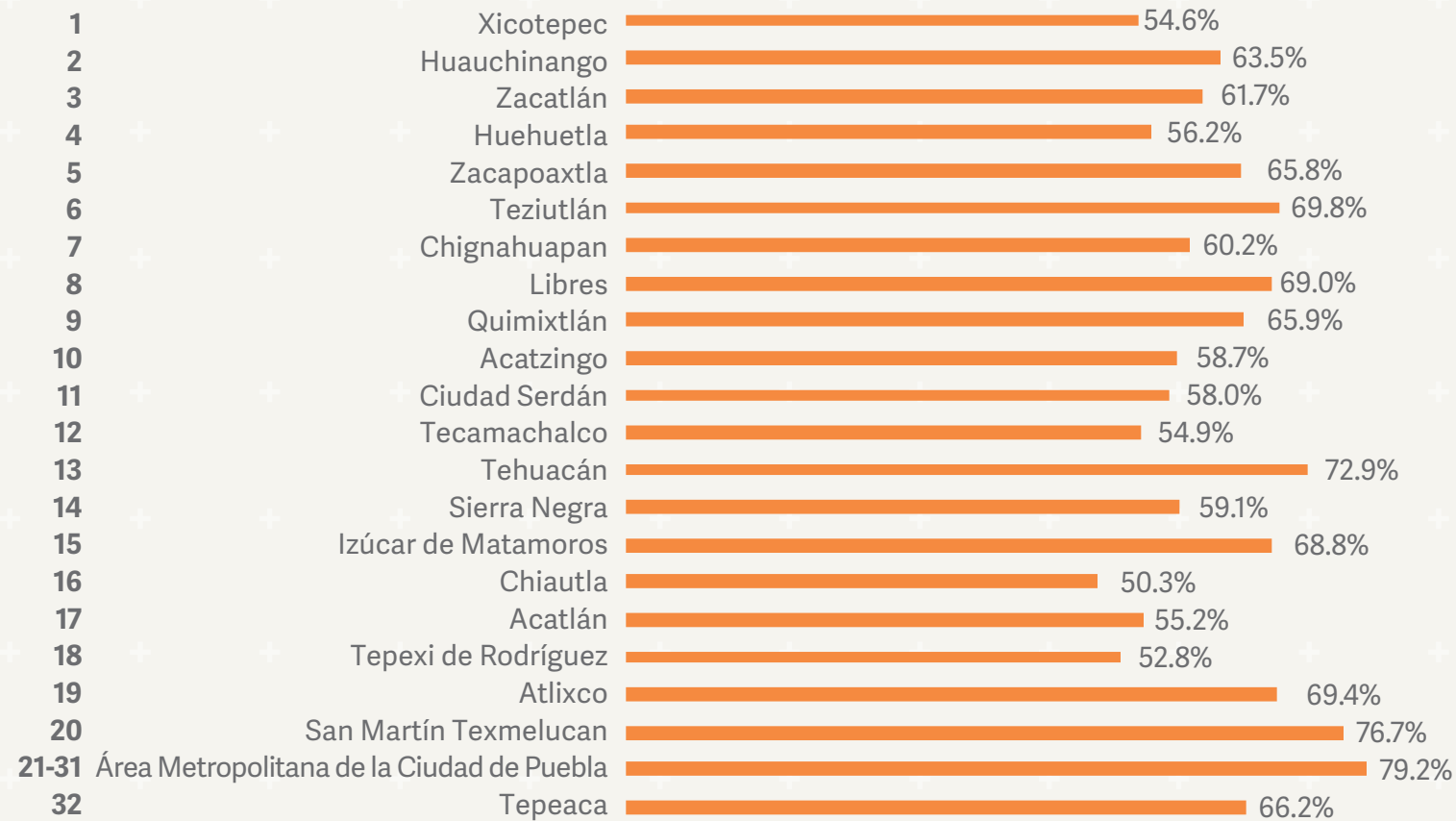
## TIC / teléfono celular



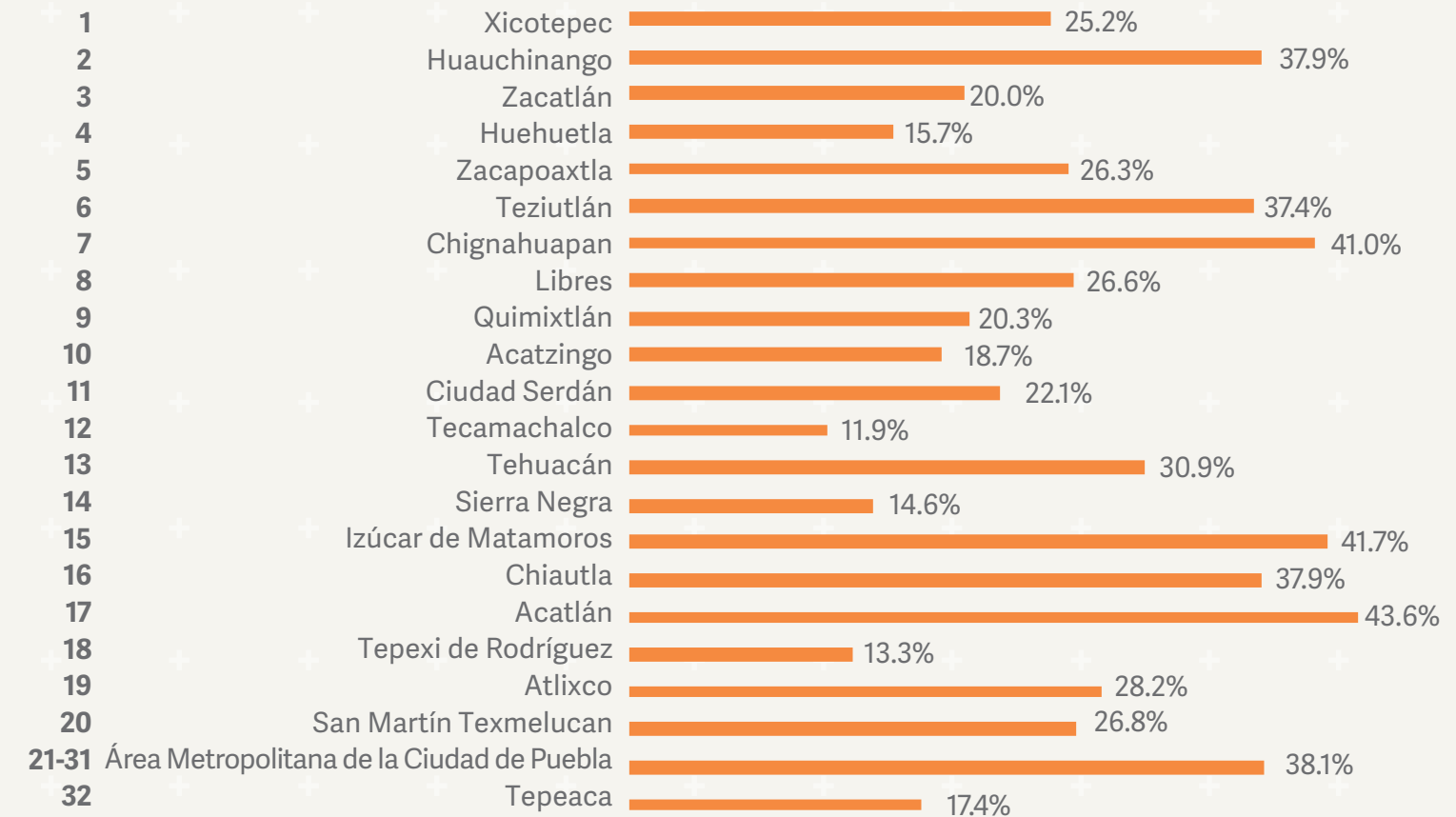
## TIC / internet



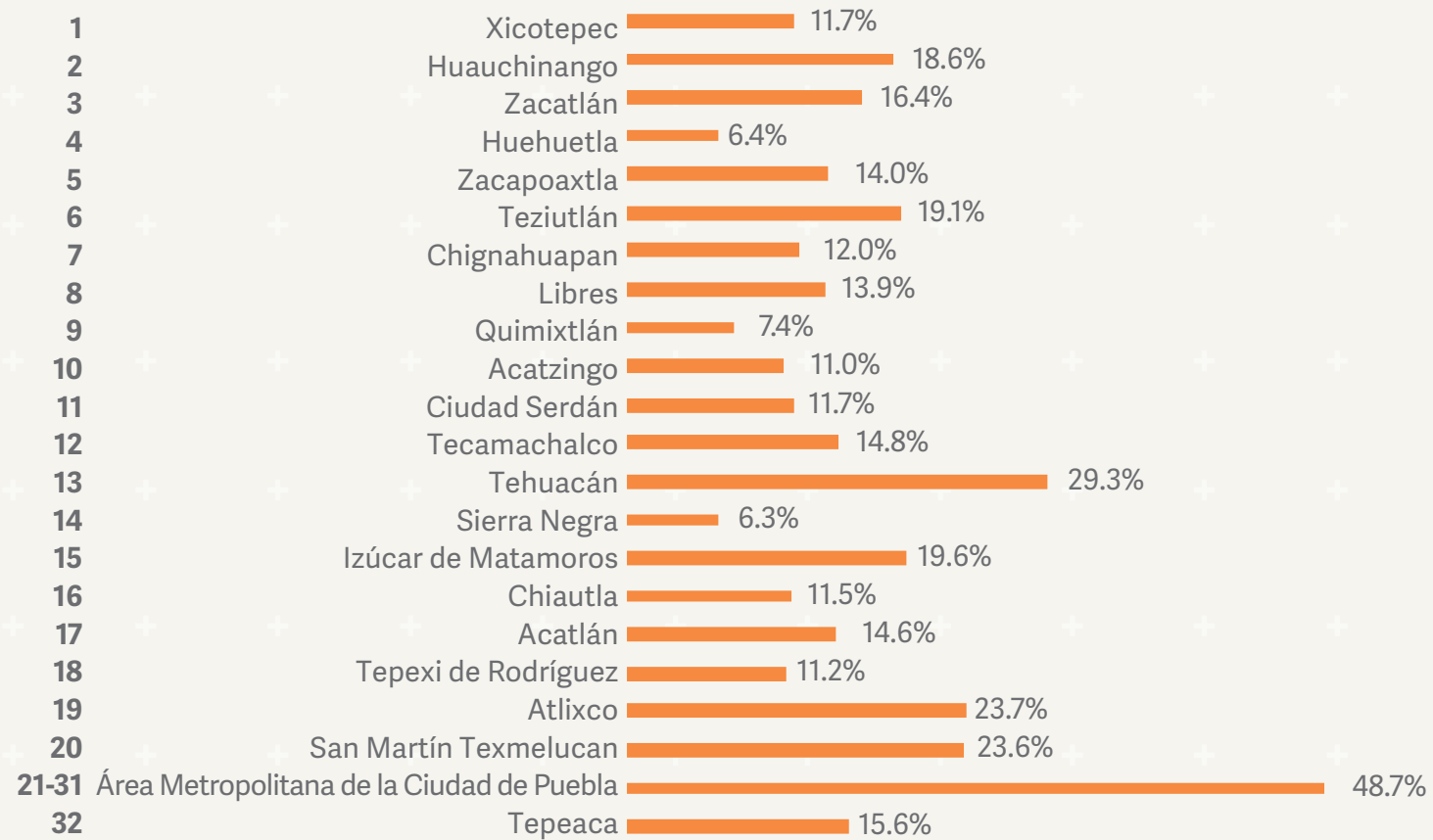
## TIC/ aparato o dispositivo para oír radio



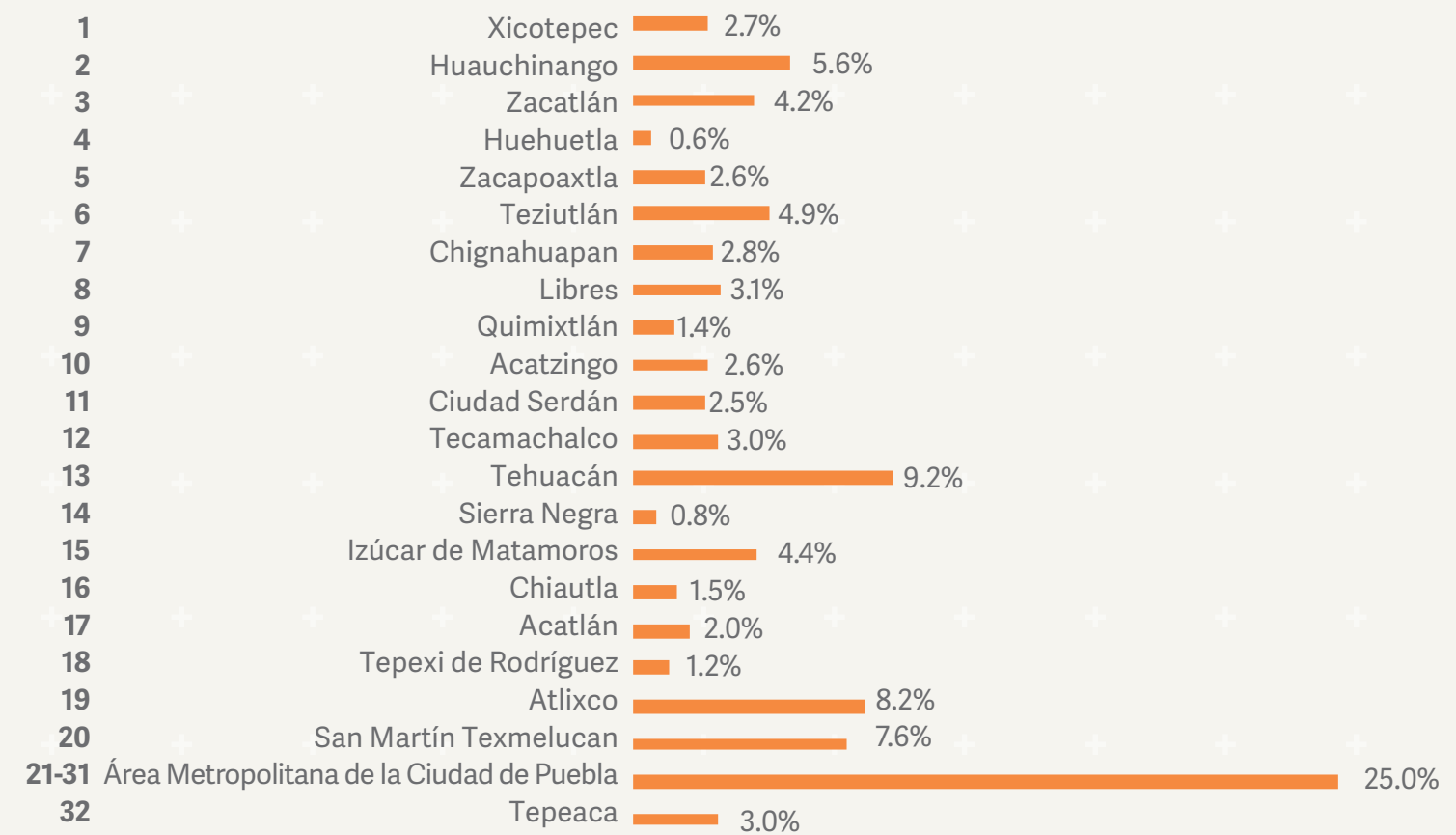
## TIC/ servicio de televisión de paga (cable o satelital)



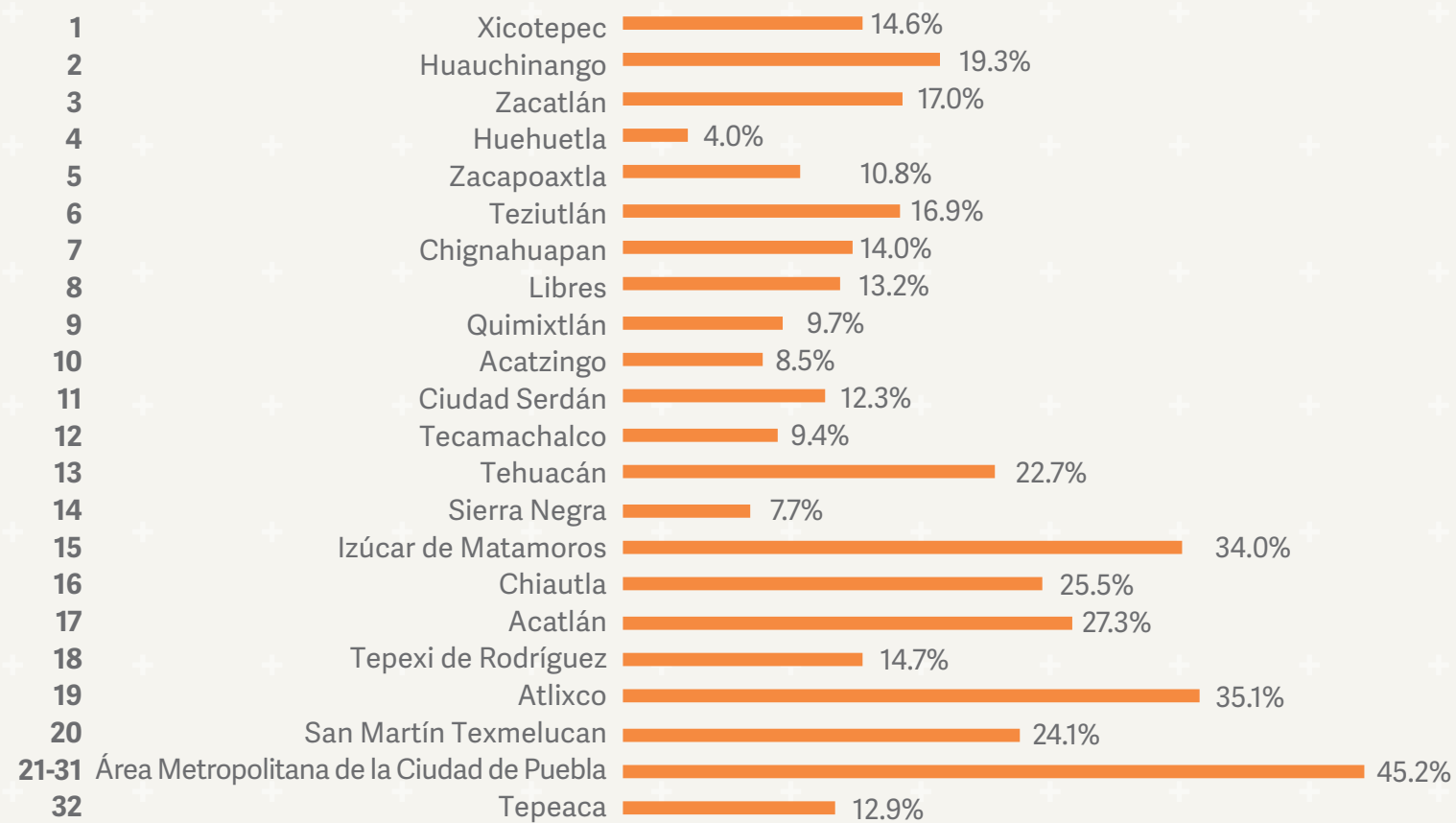
## TIC / computadora, laptop o tablet



## TIC / servicio de películas, música o videos de paga por Internet



## TIC/ de línea telefónica fija



## TIC/ servicio de consola de videojuegos

