

Integración de Información Estadística y Geográfica de los Estados para México en Cifras (IEGEMC), edición 2025

Antecedentes y objetivos



Es un producto estadístico que integra y difunde información seleccionada que permite conocer la magnitud, la composición, la distribución y el comportamiento de universos y fenómenos de interés general.

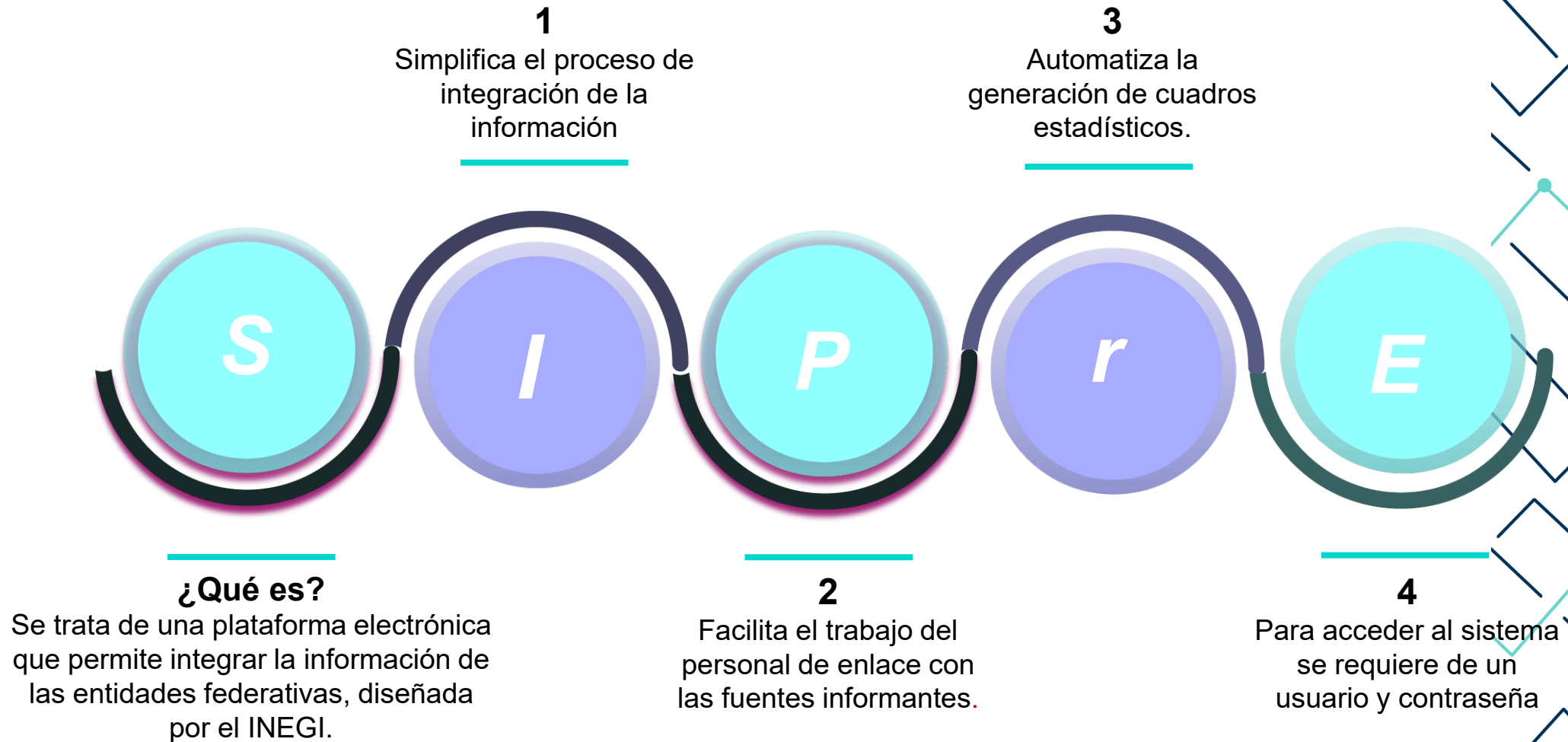
Temática que integra



Importancia



Sistema Integrador de Productos Estadísticos



Captura SIPrE



AUTENTICACIÓN

USUARIO Y CONTRASEÑA

CARGA ASIGNADA

INFORMACIÓN A CAPTURAR

Reporte Carga Asignada (ags_eggp_49)

| No. | M | Tema | Categoría | Referencia Geográfica | Referencia Temporal | Descripción |
|-----|---------|---------------|--|-----------------------|--|-----------------------------|
| 1 | 104-120 | 05 Salud | Estaciones (unidades) de hemodálisis en establecimientos particulares... | Aguascalientes | Inventarial - 31.12.2015 | Número de camas censables |
| 2 | 793-121 | 12 Agricul... | Superficie beneficiada por el PROAGRO para actividades agrícolas | Aguascalientes | Acumulativa - 01.10.2014/31.03.2016 - Año agríc... | Municipal |
| 3 | 91-120 | 03 Salud | Salas o gabinetes de radiología en establecimientos particulares de sal... | Aguascalientes | Inventarial - 31.12.2013 | Número de camas censables |
| 4 | 90-120 | 03 Salud | Quirófanos (salas) en establecimientos particulares de salud con serv... | Aguascalientes | Inventarial - 31.12.2013 | Número de camas censables |
| 5 | 618-121 | 12 Agricul... | Superficie abonada con servicios de asistencia técnica | Aguascalientes | Acumulativa - 01.10.2014/31.03.2016 - Año agríc... | [Cultivo][Municipal] |
| 6 | 267-120 | 02 Medio s... | Capacidad instalada de las plantas de tratamiento en operación | Aguascalientes | Inventarial - 31.12.2015 | Municipal/Sector público |
| 7 | 97-120 | 05 Salud | Incubadoras en establecimientos particulares de salud con servicio de ... | Aguascalientes | Inventarial - 31.12.2015 | Número de camas censables |
| 8 | 781-121 | 12 Agricul... | Productores en la actividad agrícola beneficiados por el PROAGRO | Aguascalientes | Acumulativa - 01.10.2014/31.03.2016 - Año agríc... | Municipal |
| 9 | 826-121 | 12 Agricul... | Superficie incorporada al riego | Aguascalientes | Acumulativa - 01.10.2014/31.03.2016 - Año agríc... | Municipal |
| 10 | 110-120 | 05 Salud | Unidades de cuidados intensivos en establecimientos particulares de s... | Aguascalientes | Inventarial - 31.12.2013 | Número de camas censabl... |
| 11 | 793-121 | 12 Agricul... | Productores en la actividad agrícola solicitantes al PROAGRO | Aguascalientes | Acumulativa - 01.10.2014/31.03.2016 - Año agríc... | Municipal |
| 12 | 793-121 | 12 Agricul... | Superficie ratificada por el PROAGRO para actividades agrícolas | Aguascalientes | Acumulativa - 01.10.2014/31.03.2016 - Año agríc... | Municipal |
| 13 | 102-120 | 05 Salud | Unidades de imagen de resonancia magnética en establecimientos par... | Aguascalientes | Inventarial - 31.12.2013 | Número de camas censables |
| 14 | 613-121 | 12 Agricul... | Superficie fertilizada | Aguascalientes | Acumulativa - 01.10.2014/31.03.2016 - Año agríc... | [Municipal][Cultivo/Disp... |

MÓDULO CAPTURA

CAPTURA DE DATOS

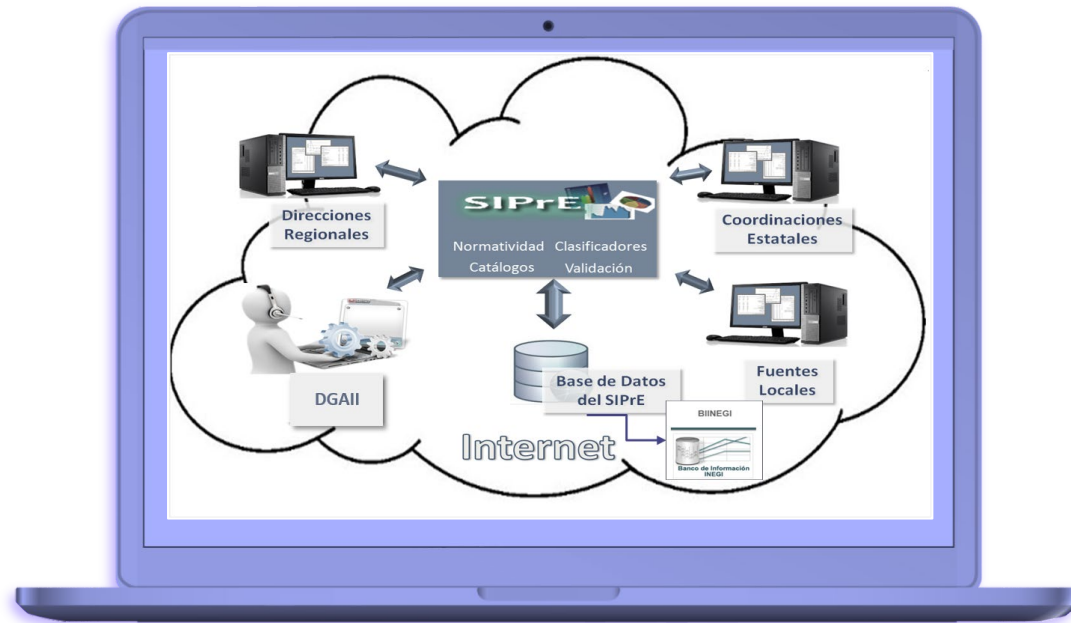


CAPTURA POR MAPEO

IMPORTAR INFORMACIÓN A LA BASE



Actividades durante la integración de información



Acompañamiento por personal del INEGI.



Asesoría para la integración de la información y para su ingreso al SIPrE.



Liga de captura en SIPrE

SIPrE - Captura, Revisión y Liberación
(inegi.org.mx)

Fuentes de información



Instituciones del Gobierno Estatal

15

Comisión Estatal de Agua y Saneamiento del Estado de Puebla
Comisión Estatal de Arbitraje Médico
Heroico Cuerpo de Bomberos
Hospital Universitario de la Benemérita Universidad Autónoma de Puebla
Instituto de Seguridad y Servicios Sociales de los Trabajadores al Servicio de los Poderes del Estado de Puebla
Instituto Estatal de Educación para Adultos
Instituto Poblano del Deporte
Secretaría de Cultura
Secretaría de Economía
Secretaría de Educación
Secretaría de Infraestructura
Secretaría de Medio Ambiente, Desarrollo Sustentable y Ordenamiento Territorial
Secretaría de Planeación y Finanzas
Secretaría de Salud
Sistema para el Desarrollo Integral de la Familia del Estado

Delegaciones Federales en el estado

11

| | |
|----------------|------------------|
| CONAFOR | PROFEPA |
| CONAGUA | SEDENA |
| IMSS | SEGALMEX-DICONSA |
| IMSS-BIENESTAR | SEGALMEX-LICONSA |
| ISSSTE | SEMARNAT |
| PEMEX | |

Instituciones del Ámbito Central Federal

33

| | | |
|--------------|-------------------|------------------------|
| ASA | CONDUSEF | SECTUR |
| ASERCA | CONEVAL | Secretaría de Cultura |
| CONAGUA | Correos de México | Secretaría de Economía |
| CONANP | FINABIEN | SEMARNAT |
| BANXICO-FIRA | IFT | SEP |
| CNBV | IMSS | SEGOB |
| CONACYT | INEGI | SGM |
| CONAMED | INHA | SHCP |
| CONADESUCA | ISSSTE | SICT |
| CONAPESCA | SAT | STPS |
| SGCONAPO | SADER | |
| CONAVI | | |



Formatos 2025

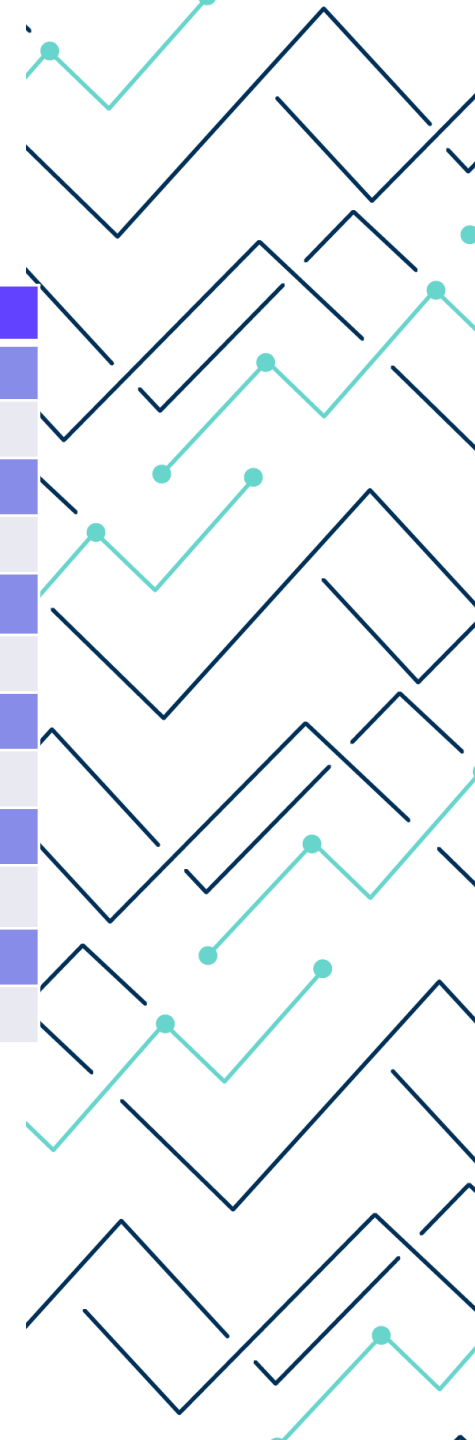
| Tema | Formatos |
|---------------------------------|----------|
| Aspectos geográficos | 17 |
| Medio ambiente | 16 |
| Población | 28 |
| Vivienda y urbanización | 7 |
| Salud | 33 |
| Educación, ciencia y tecnología | 34 |
| Cultura y deportes | 7 |
| Gobierno | 13 |
| Seguridad y justicia | 20 |
| Trabajo | 21 |
| Información económica agregada | 5 |
| Agricultura | 10 |
| Ganadería | 9 |

Nota: incluye información del ámbito estatal, federal y central.

| Tema | Formatos |
|-----------------------------|----------|
| Aprovechamiento forestal | 8 |
| Pesca | 3 |
| Minería | 2 |
| Industria Manufacturera | 4 |
| Construcción | 4 |
| Comercio | 4 |
| Turismo | 12 |
| Transporte y comunicaciones | 34 |
| Indicadores financieros | 6 |
| Finanzas Públicas | 13 |
| Sector externo | 9 |
| Total | 319 |

319 formatos estadísticos:

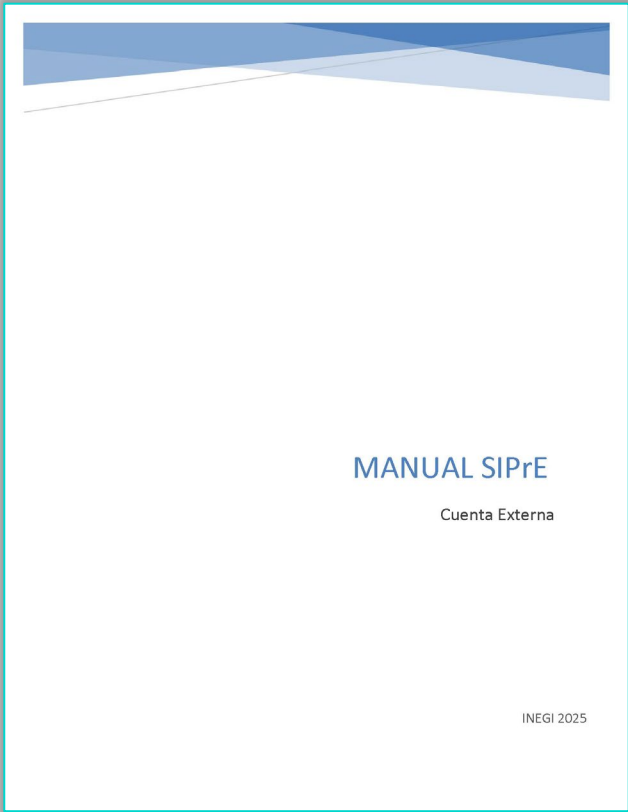
- ❑ **90 de fuentes locales**
- ❑ **229 de fuentes centrales y federales**



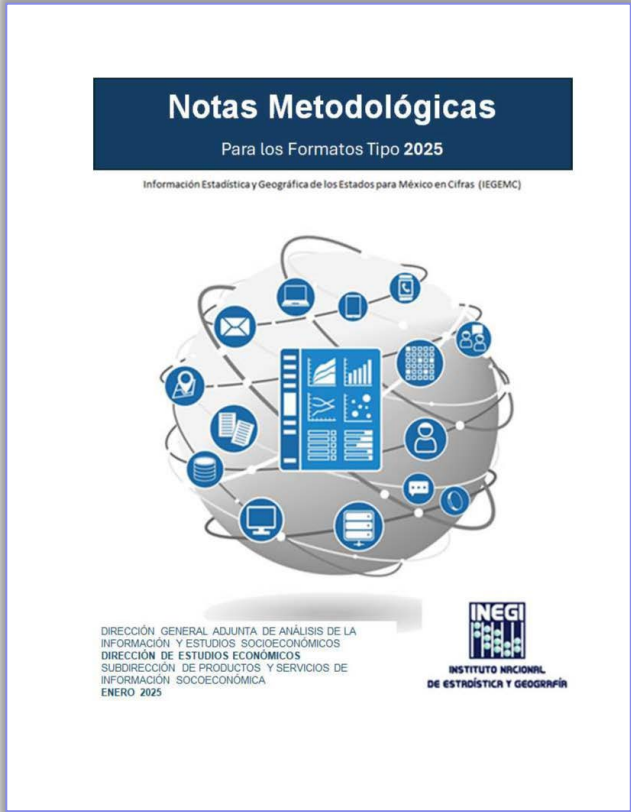
Material de apoyo 2025



Manual SIPrE



Notas Metodológicas



Formatos tipo

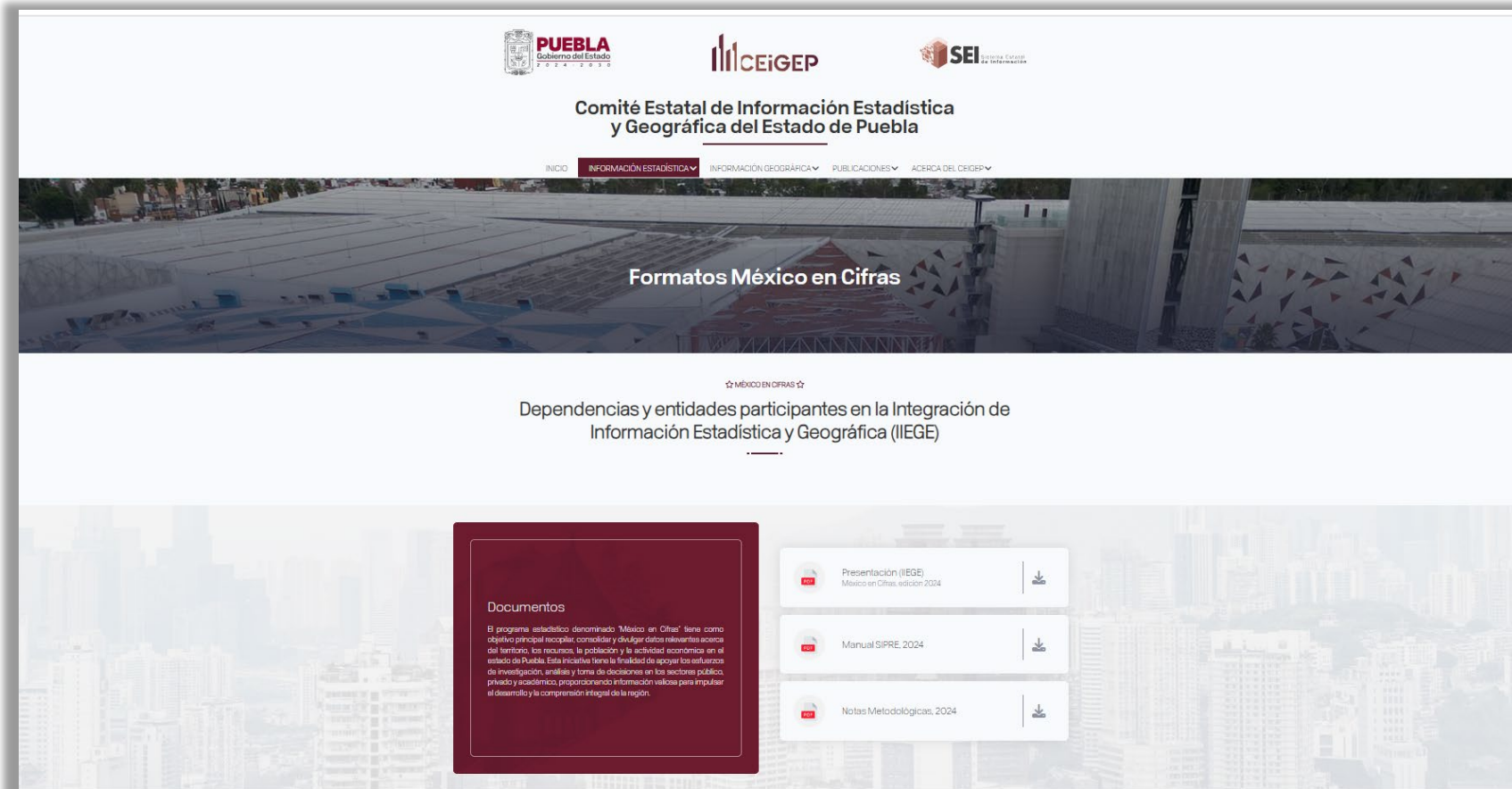
Índice de volumen físico del Producto Interno Bruto por actividad económica Cuadro 11.3
 (Base 2018 = 100)
 Serie anual de 2013 a 2023

| Actividad Sector | 2013 | 2014 | 2015 | 2016 | 2017 | 2018 | 2019 | 2020 | 2021 | 2022 | 2023 | [P] |
|---|------|------|------|------|------|------|------|------|------|------|------|-----|
| Total | 0.0 | 0.0 | 0.0 | 0.0 | 0.0 | 0.0 | 0.0 | 0.0 | 0.0 | 0.0 | 0.0 | |
| Actividades primarias | | | | | | | | | | | | |
| Agricultura, cifa y explotación de animales, aprovechamiento forestal, pesca y caza | | | | | | | | | | | | |
| Actividades secundarias | | | | | | | | | | | | |
| Minería | | | | | | | | | | | | |
| Generación, transmisión, distribución y comercialización de energía eléctrica, suministro de agua y de gas natural por ductos al consumidor final | | | | | | | | | | | | |
| Construcción | | | | | | | | | | | | |
| Industrias manufactureras | | | | | | | | | | | | |
| Actividades terciarias | | | | | | | | | | | | |
| Comercio al por mayor | | | | | | | | | | | | |
| Comercio al por menor | | | | | | | | | | | | |
| Transportes, correos y almacenamiento | | | | | | | | | | | | |
| Información en medios masivos | | | | | | | | | | | | |
| Servicios financieros y de seguros | | | | | | | | | | | | |
| Servicios inmobiliarios y de alquiler de bienes muebles e intangibles | | | | | | | | | | | | |
| Servicios profesionales, científicos y técnicos | | | | | | | | | | | | |
| [Corporativos] | | | | | | | | | | | | |
| Servicios de apoyo a los negocios y manejo de residuos, y servicios de remediación | | | | | | | | | | | | |
| Servicios educativos | | | | | | | | | | | | |
| Servicios de salud y de asistencia social | | | | | | | | | | | | |
| Servicios de esparcimiento culturales y deportivos, y otros servicios recreativos | | | | | | | | | | | | |
| Servicios de alojamiento temporal y de preparación de alimentos y bebidas | | | | | | | | | | | | |
| Otros servicios excepto actividades gubernamentales | | | | | | | | | | | | |
| Actividades legislativas, gubernamentales, de impartición de justicia y de organismos internacionales y extraterritoriales | | | | | | | | | | | | |

Nota: [P] Datos preliminares.
 Fuente: INEGI. Producto Interno Bruto por Entidad Federativa. www.inegi.org.mx (-dlar- de -mes- de -año-).


Descarga de material de apoyo 2025

www.ceigep.puebla.gob.mx



The screenshot displays the website of the Comité Estatal de Información Estadística y Geográfica del Estado de Puebla (CEIGEP). At the top, there are logos for the Government of Puebla, CEIGEP, and the State Institute of Statistics (SEI). The main navigation menu includes 'INICIO', 'INFORMACIÓN ESTADÍSTICA', 'INFORMACIÓN GEOGRÁFICA', 'PUBLICACIONES', and 'ACERCA DEL CEIGEP'. The central banner features a photograph of a modern building with the text 'Formatos México en Cifras'. Below this, a sub-section titled 'Dependencias y entidades participantes en la Integración de Información Estadística y Geográfica (IIEGE)' is visible. A 'Documentos' section on the left provides a brief description of the 'México en Cifras' program. On the right, three download buttons are provided for the following documents:

- Presentación (IIEGE) México en Cifras, edición 2024
- Manual SIPRE, 2024
- Notas Metodológicas, 2024




1. Concertación de citas.
25 de febrero al 14 de marzo de 2025



2. Reunión ejecutiva.
10 de marzo de 2025




3. Visita de presentación y reuniones ejecutivas y/o técnicas de coordinación con informantes.
11 al 14 de marzo de 2025



Actividades IEGEMC 2025

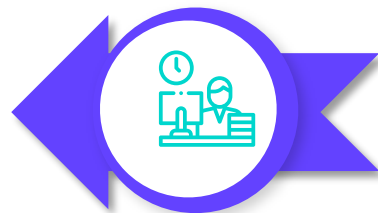
4. Recopilación de información por la institución en el SIPrE y entrega a la Coordinación Estatal del INEGI para revisión, aclaración o ajustes por parte del informante. Acompañamiento a las Instituciones para captura de información en el SIPrE.
17 de marzo al 20 de junio de 2025



7. Publicación web del IEGEMC, México en Cifras 2025 con datos 2024. De manera continua



6. Consolidación de la información con oficinas centrales del INEGI.
09 de julio al 30 de septiembre 2025



5. Notificación de captura en SIPrE y liberación de información por parte del INEGI.
23 junio al 07 de julio 2025

Entrega Oficial

01. Fecha de entrega

Del 11 de marzo al 12 de julio de 2025.

04. Con copia

Josefina Morales Guerrero.

Secretaria de Planeación y Finanzas
(gestionspf@puebla.gob.mx)

Mario Daniel Ignacio Gómez Soberón
Coordinador Estatal Puebla del INEGI
(mario.gomez@inegi.org.mx)

Carlos Ugo López González
Director de Estadística e Información
de la SPF
(estadistica@puebla.gob.mx)

02. Documento

Oficio de las dependencias y entidades estatales y federales indicando que la información se capturó en el Sistema SIPrE, y que fue validada por el INEG.



03. Para

Oficio dirigido a:
Ramon Montes Barreto
Subsecretaria de Planeación de la
Secretaría de Planeación y
Finanzas
(subseplaneacion@puebla.gob.mx)



Enlaces



Enlaces SPF

Secretaría de Planeación y Finanzas (SPF)

Subsecretaría de Planeación

Dirección de Estadística e Información

Avenida 11 Oriente No. 2224

Colonia Azcárate

Teléfonos: 222 229-71-52;

Conmutador: 222 229-70-00 Ext. 4086 / 7152

Marcación 4 dígitos: 9- 7000 y 7152

| Responsable | Correo electrónico |
|---|--|
| Dr. Ramon Montes Barreto Subsecretario de Planeación de la SPF | subseplaneacion@puebla.gob.mx |
| Carlo Ugo López González Director de Estadística e Información de la SPF | estadistica@puebla.gob.mx |
| Javier Maldonado Santillán Subdirector de Administración de la Información de la SPF | javier.maldonado@puebla.gob.mx |
| Cynthia Tirado Magaña Jefa de Departamento de Información de la SPF | cynthia.tirado@puebla.gob.mx |

Enlaces INEGI – IEGEMC

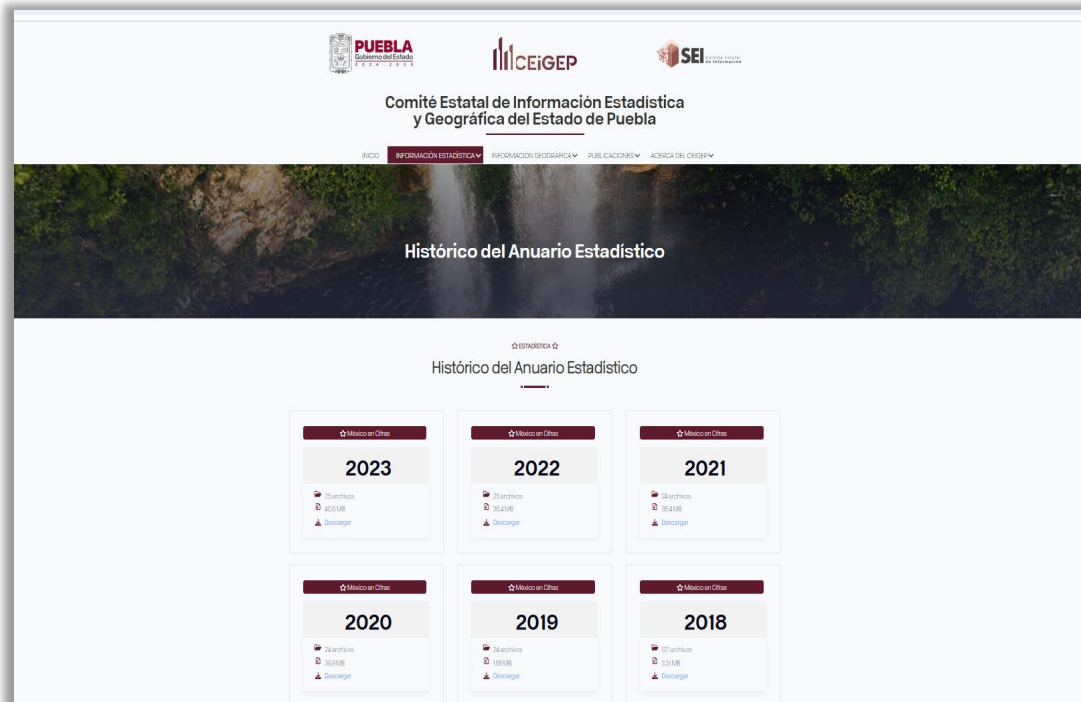


| Responsable | Correo electrónico |
|--|--|
| Erika Nallely López Valdivia Subdirectora Estatal de Estadísticas Sociodemográficas | nallely.lopez@inegi.org.mx |
| Julio Cesar Hernández Portillo Jefe de Departamento de integración, Análisis y Operativos Especiales | Cesar.hernandez@inegi.org.mx |
| José Estaban Pérez Romero Enlace Supervisor | esteban.perez@inegi.org.mx |
| María Guadalupe Velázquez Campos Enlace Supervisora | guadalupe.velazquez@inegi.org.mx |
| Héctor Hugo Martínez Méndez Enlace Supervisor | hugo.mendez@inegi.org.mx |
| Jorge Schiavon Camacho Enlace Supervisor | jorge.schiavon@inegi.org.mx |
| Asela Hernández Jiménez Analista de Información | asela.hernandez@inegi.org.mx |

Coordinación Estatal Puebla - INEGI
Subdirección Estatal de Estadística
Sociodemográfica
Departamento de Integración, Análisis y
Operativos Especiales
Calle 35 Norte 3626 Col. Ex-Rancho
Colorado
Tel. 222 223 5605 o 222 223 5637 Ext.
324421

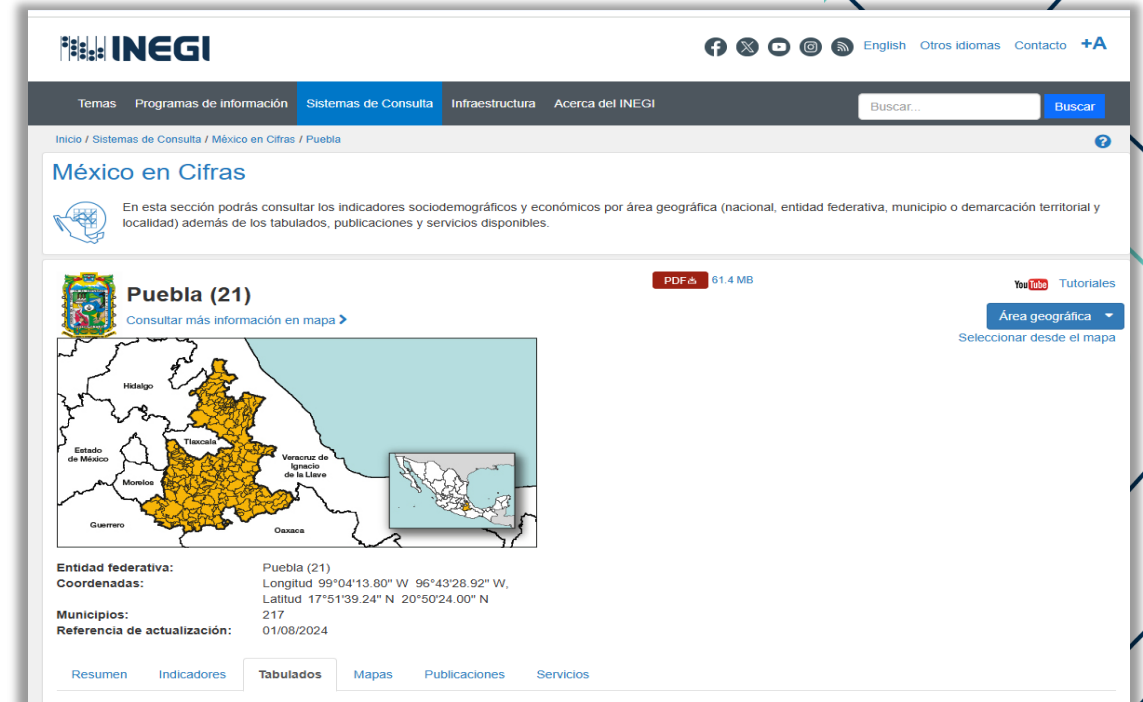
Consulta de publicaciones

www.ceigep.puebla.gob.mx



The screenshot shows the homepage of the Comité Estatal de Información Estadística y Geográfica del Estado de Puebla. The header includes the logos for PUEBLA, CEIGEP, and SEI. The main navigation menu includes: Inicio, INFORMACIÓN ESTADÍSTICA, INFORMACIÓN GEOGRÁFICA, PUBLICACIONES, and ACERCA DE CEIGEP. A large banner image features a waterfall with the text "Histórico del Anuario Estadístico". Below the banner, there is a sub-header "Historico del Anuario Estadístico" and a grid of six cards for the years 2023, 2022, 2021, 2020, 2019, and 2018. Each card displays the number of archives and the file size, along with a download icon.

www.inegi.org.mx



The screenshot shows the INEGI website interface. The header includes the INEGI logo, social media icons, and language options (English, Otros idiomas, Contacto, +A). The main navigation menu includes: Temas, Programas de información, Sistemas de Consulta, Infraestructura, and Acerca del INEGI. A search bar is present with the text "Buscar...". The main content area is titled "México en Cifras" and includes a description: "En esta sección podrás consultar los indicadores sociodemográficos y económicos por área geográfica (nacional, entidad federativa, municipio o demarcación territorial y localidad) además de los tabulados, publicaciones y servicios disponibles." Below this, there is a section for "Puebla (21)" with a PDF icon and a file size of 61.4 MB. A map of Mexico highlights Puebla (21) in yellow. The map includes labels for Hidalgo, Tlaxcala, Veracruz de Ignacio de la Llave, Oaxaca, Guerrero, and Morelos. Below the map, the following information is provided: "Entidad federativa: Puebla (21)", "Coordenadas: Longitud 99°04'13.80" W 96°43'28.92" W, Latitud 17°51'39.24" N 20°50'24.00" N", "Municipios: 217", and "Referencia de actualización: 01/08/2024". At the bottom, there are tabs for Resumen, Indicadores, Tabulados, Mapas, Publicaciones, and Servicios.

¡GRACIAS!

CONOCIENDO
**MÉ
XI
CO**

800 111 46 34

www.inegi.org.mx

atencion.usuarios@inegi.org.mx



INEGIINFORMA

